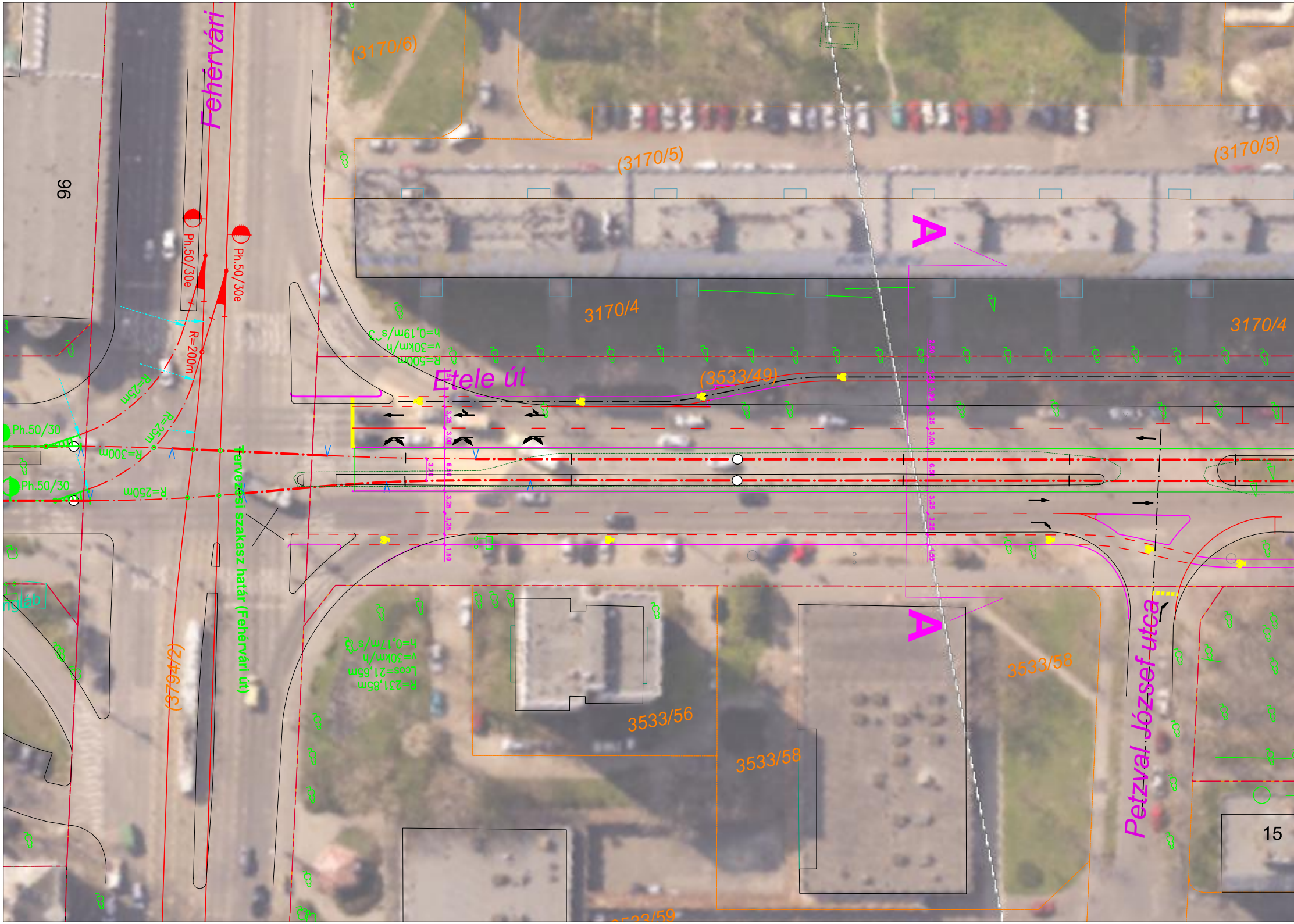
Fehérvári
96
(3170/6)
(3170/5)
(3170/5)
Ph.50/30e
Ph.50/30e
R=200m
A
3170/4
3170/4
R=500m
v=30km/h
h=0,19m/s^3
Etele út
(3533/49)
R=25m
R=25m
Ph.50/30
R=300m
Ph.50/30
R=250m
1,50
3,25
3,00
6,50
3,20
3,25
3,25
1,50
Tervezési szakasz határ (Fehérvári út)
(3794/2)
R=231,85m
Lcos=21,65m
v=30km/h
h=0,17m/s
A
3533/58
3533/56
3533/58
Petzval József utca
15
3533/59

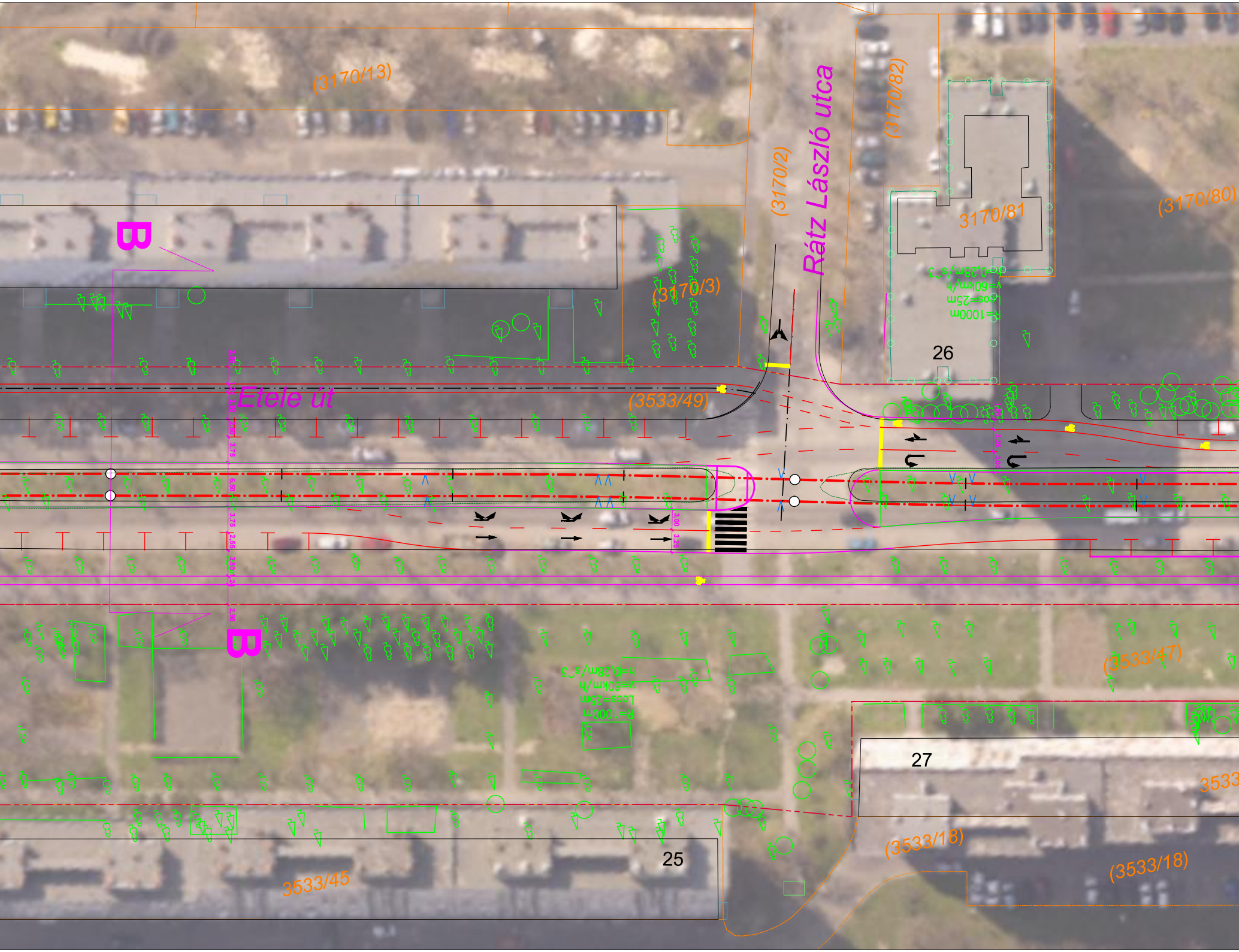
(3170/13)
(3170/82)
Rátz László utca
(3170/2)
3170/81
(3170/80)
(3170/3)
h=0,28m/s^3
v=60km/h
Lcos=25m
R=1000m
26
B
Etele út
(3533/49)
2,50
1,24
3,90
2,60
3,75
6,50
3,75
2,55
3,80
1,24
2,90
B
h=0,28m/s^3
v=60km/h
Lcos=25m
R=1000m
(3533/47)
27
3533
25
3533/45
(3533/18)
(3533/18)

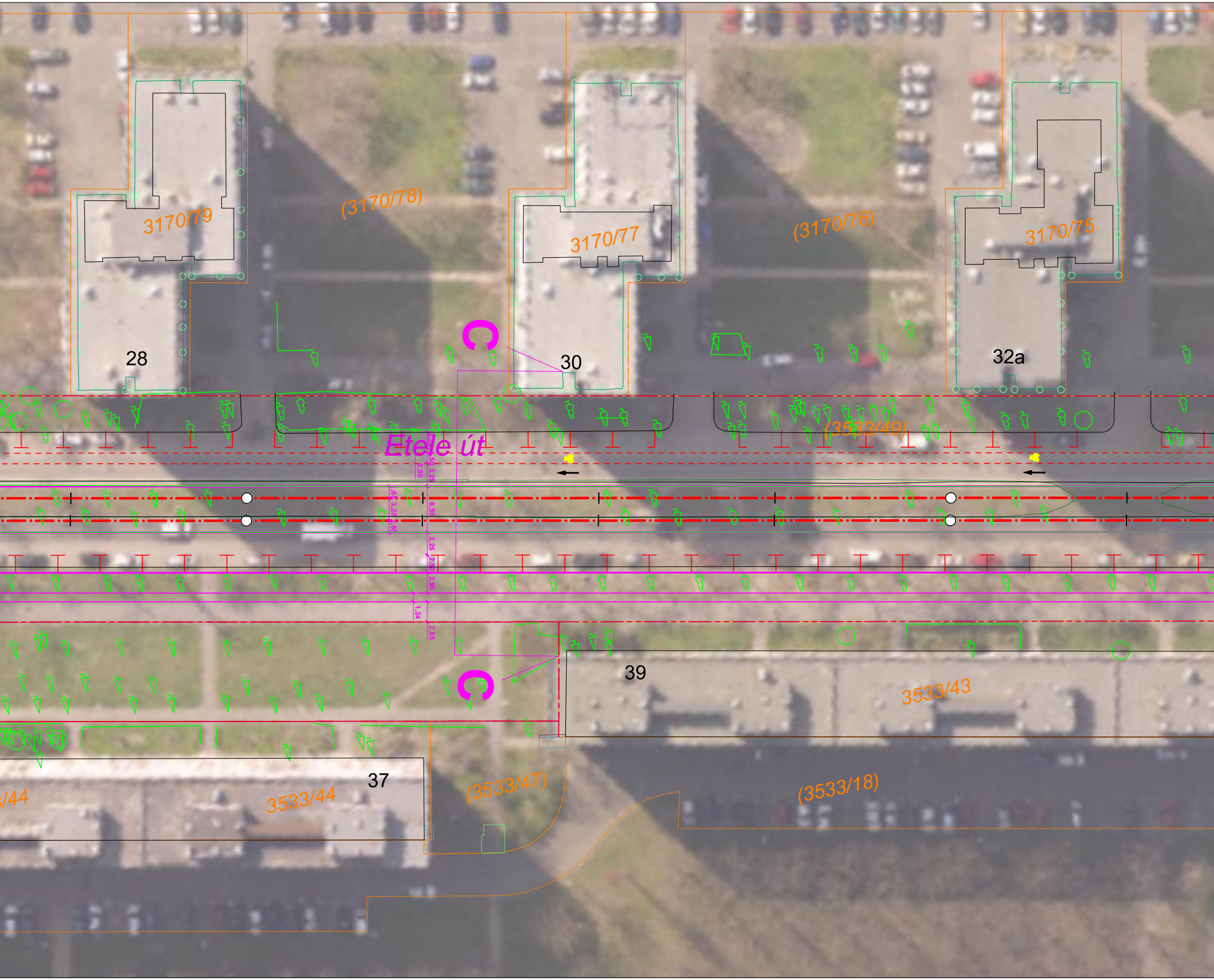
(3170/78)
3170/79
3170/77
(3170/76)
3170/75
28
30
32a
(3533/49)
Etele út
2,20
2,50
3,25
0,80
1,65
3,20
1,65
6,50
3,25
2,50
2,90
1,24
2,85
39
3533/43
37
3533/44
/44
(3533/47)
(3533/18)

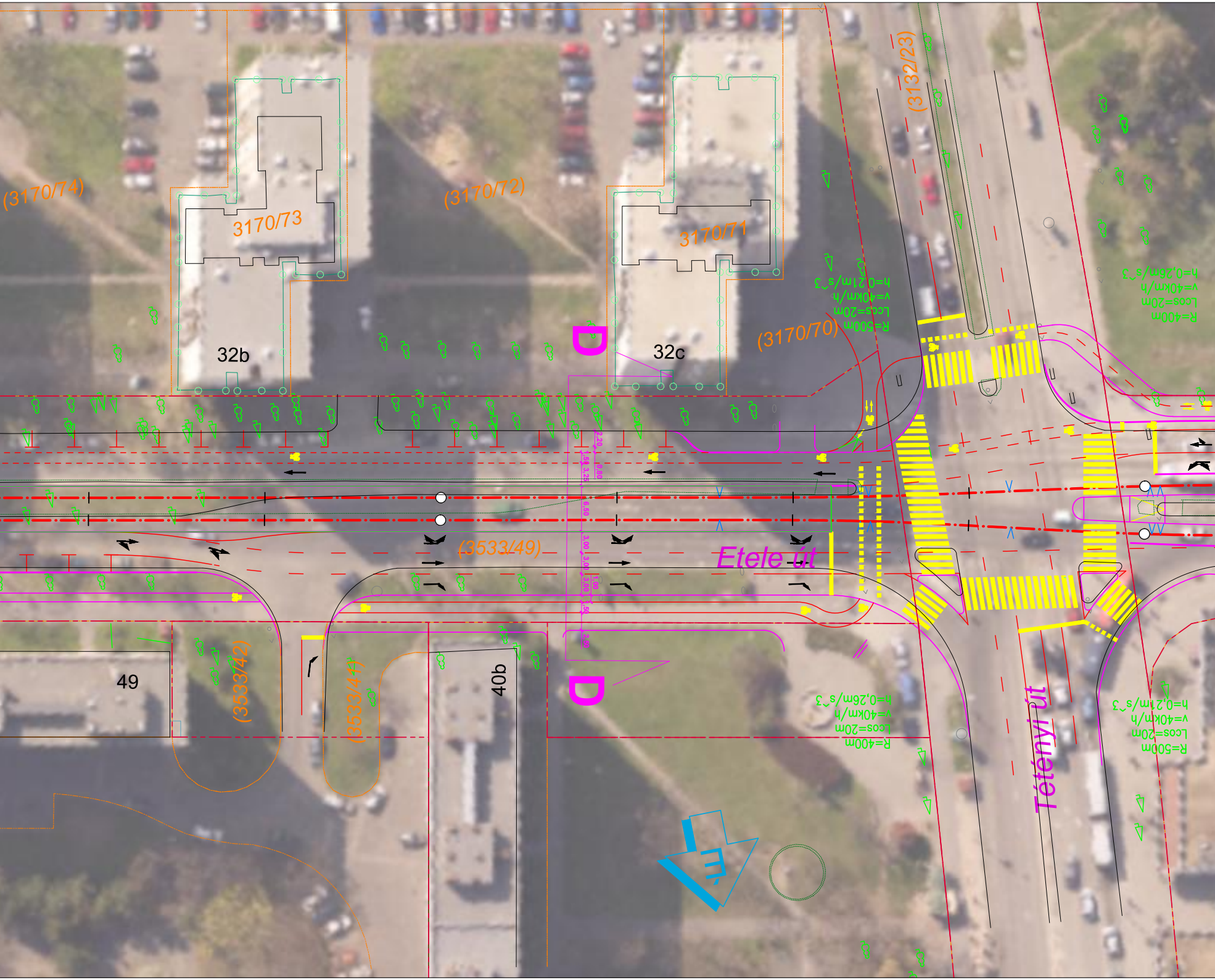
(3170/74)
3170/73
(3170/72)
3170/71
(3132/23)
(3170/70)
32b
32c
D
R=500m
Lcos=20m
v=40km/h
h=0,21m/s^3
R=400m
Lcos=20m
v=40km/h
h=0,26m/s^3
(3533/49)
Etele út
49
(3533/42)
(3533/41)
40b
D
R=400m
Lcos=20m
v=40km/h
h=0,26m/s^3
Tétényi út
R=500m
Lcos=20m
v=40km/h
h=0,21m/s^3

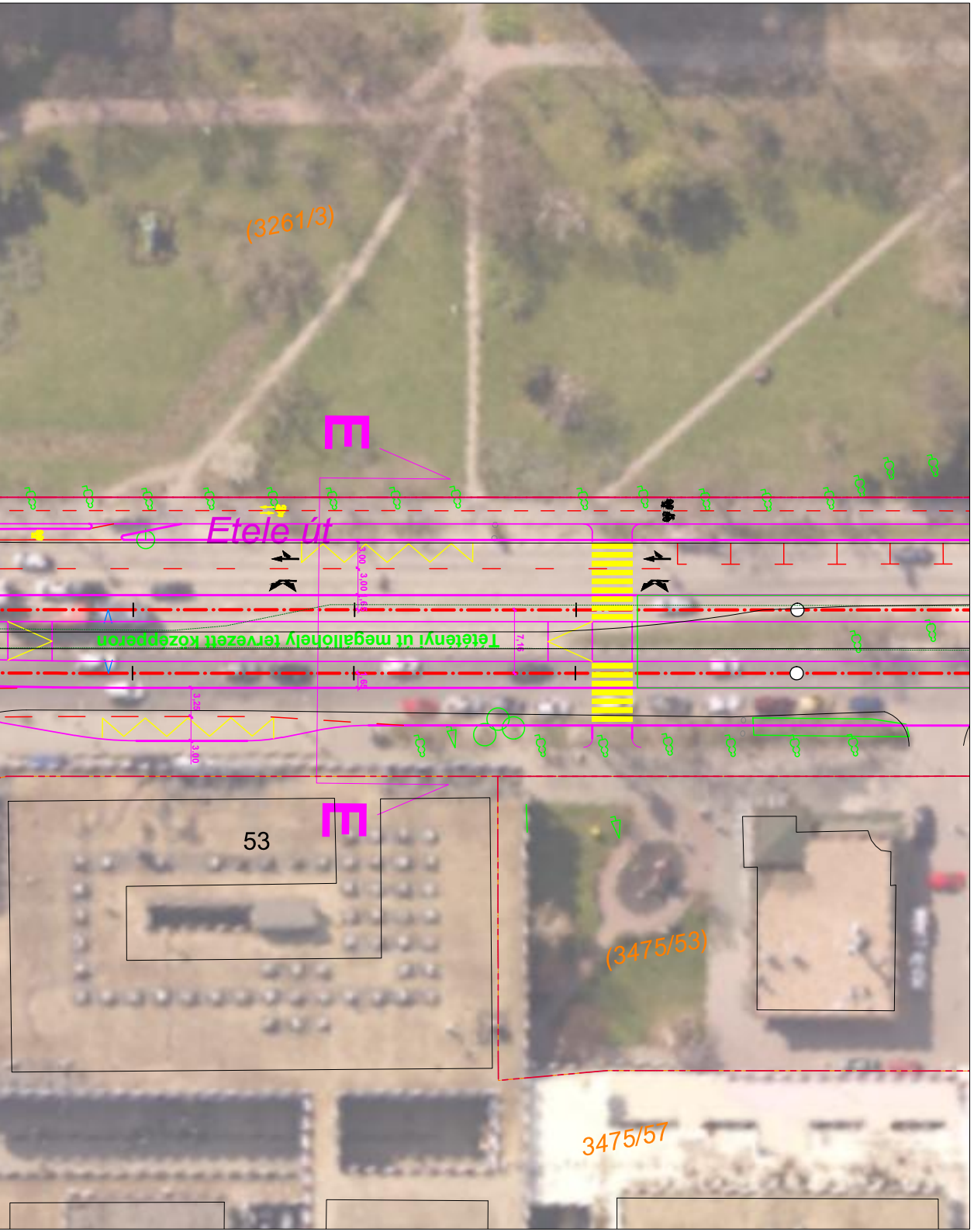
(3261/3)
Etele út
3,00
3,00
1,65
7,16
Tétényi út megállóhely tervezett középperon
1,65
3,25
3,00
53
(3475/53)
3475/57

Jelmagyarázat:

Tervezett	Meglévő
Tulajdoni határ	Tulajdoni határ
Szabályozási vonal	Szabályozási vonal
Vágánytengely	Vágánytengely
Kitérő	Kitérő
Kiemelt szegély	Kiemelt szegély
Gömbsüvegsor	Gömbsüvegsor
Korlát, kerítés	Korlát, kerítés
Útburkolati jelek	Útburkolati jelek
Műtárgyak	Műtárgyak

Megbízó:
Budapesti
Közlekedési
Központ

Konzorciumvezető:
TRENECON COWI

Konzorciumi tag:
Uhber

Tárgy:
A fővárosi villamoshálózat és trolibuszhálózat egységes
fejlesztési koncepciójának megvalósíthatósági tanulmánya
V03: 1-es villamos Kelenföld vasútállomásig történő meghosszabbítása

Szaktervező:
TRENECON COWI
TRENECON COWI Tanácsadó és Tervező Kft.
Capital Square Irodaház, V-VI. torony
1133 Budapest, Váci út 76., 3. emelet
tel: +36 1 237-1450; fax: +36 1 237-1451
www.trenecon.hu; E-mail: cowi@cowi.hu

Dátum: 2014. március hó
Projekt kód: BVM866
Lépték: 1:1000
Rajzszám: V03-E1-HR-01

Tervfázis:
ELŐZETES VIZSGÁLATI DOKUMENTÁCIÓ

Szakág / részletterv:
Közúti vasúti pálya és útépítés
Helyszínrajz 1
Fehérvári út - Tétényi út