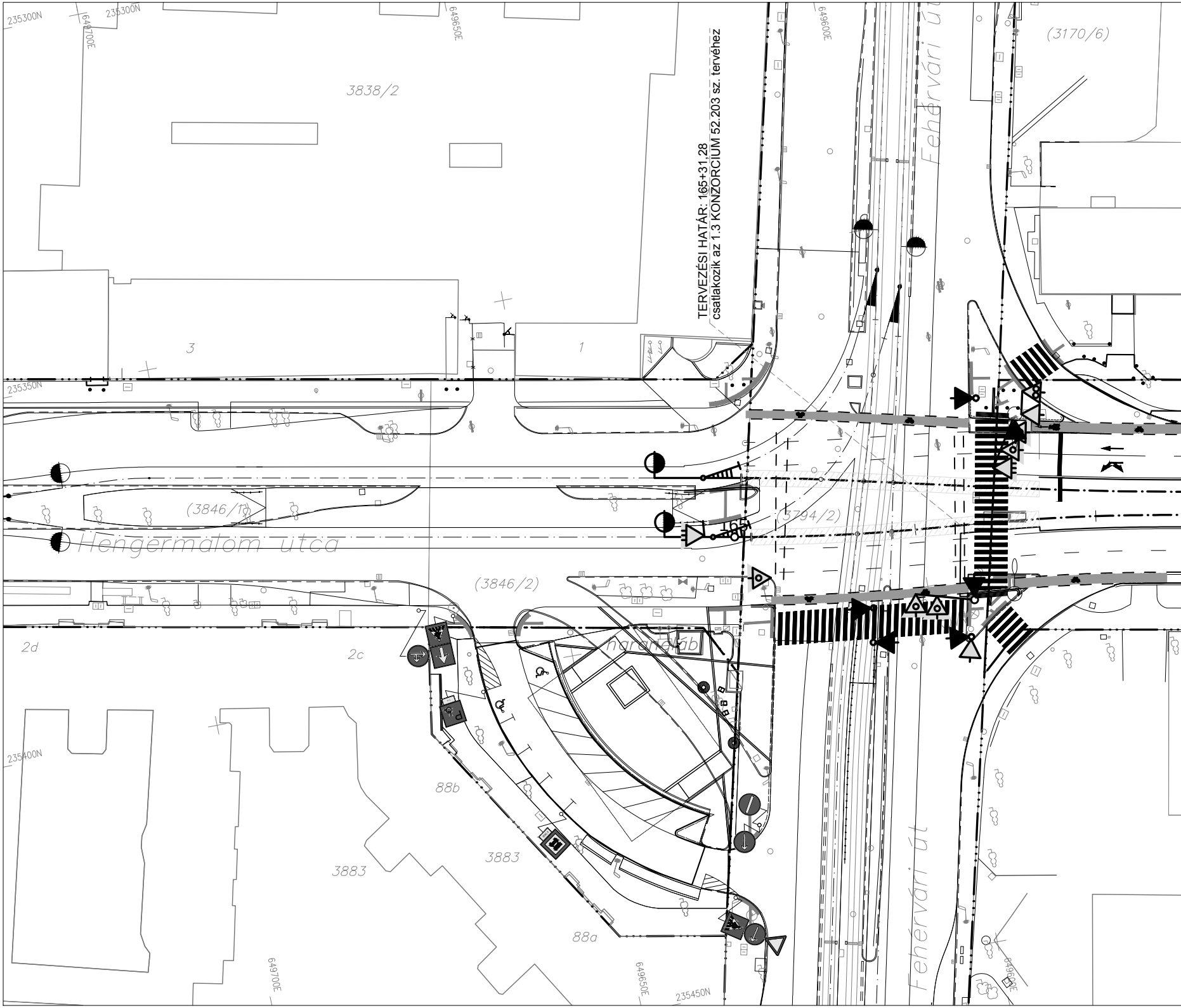
235300N
649700E
235300N
649650E
649600E
TERVEZÉSI HATÁR: 165+31,28
csatlakozik az 1.3 KONZORCIUM 52.203 sz. tervéhez
Fehérvári út
(3170/6)
3838/2
3
1
235350N
(3846/1)
Hengermalom utca
165
(3794/2)
(3846/2)
2d
2c
235400N
88b
3883
3883
88a
649700E
649650E
235450N
Fehérvári út
649600E

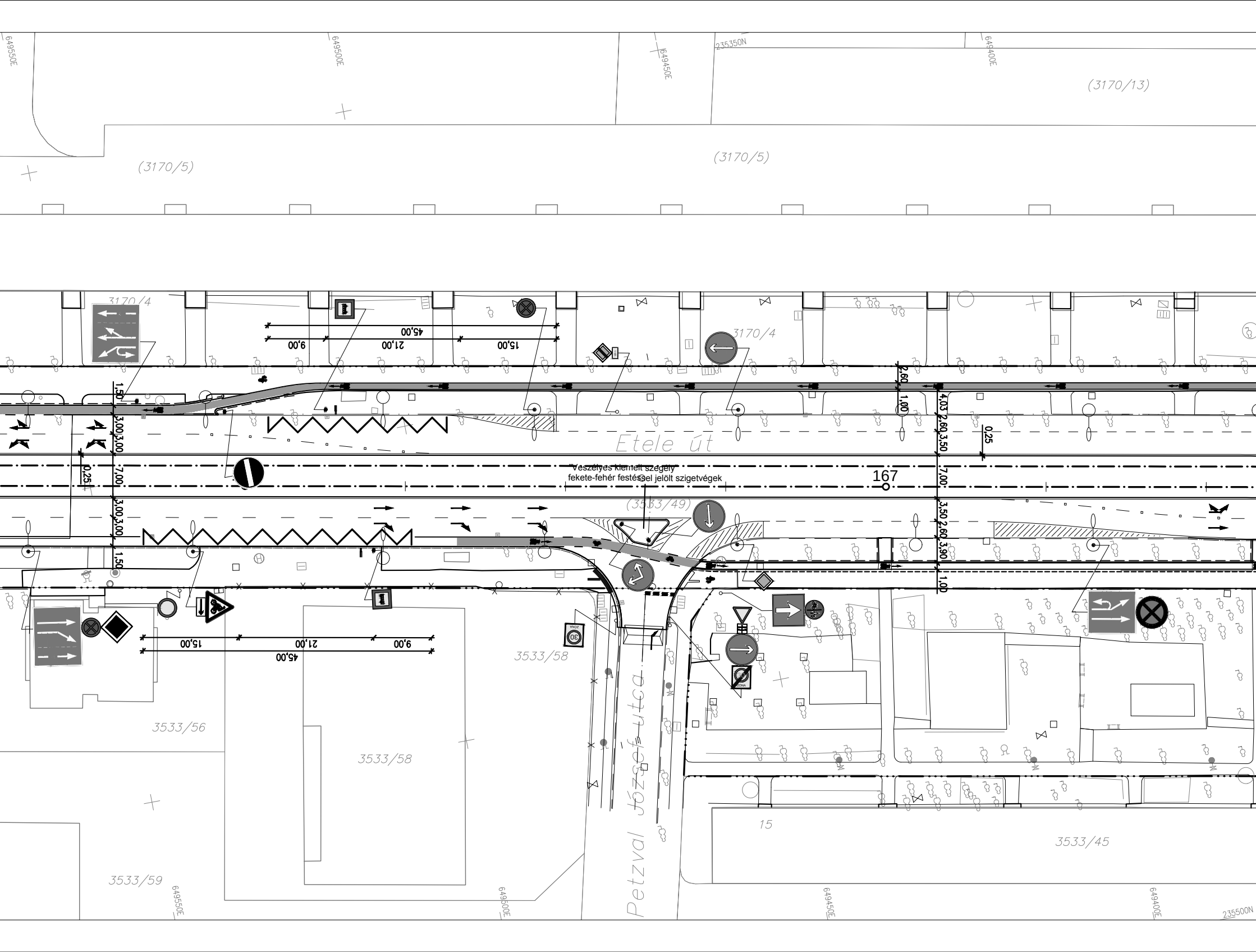
649550E
649500E
649450E
649400E
235350N
(3170/13)
(3170/5)
(3170/5)
3170/4
3170/4
45,00
9,00
21,00
15,00
1,50
3,00
3,00
7,00
0,25
3,00
3,00
1,50
2,60
1,00
4,03
2,60
3,50
0,25
7,00
3,50
2,60
3,90
1,00
Etele út
"Veszélyes kiemelt szegély"
fekete-fehér festéssel jelölt szigetvégek
167
(3533/49)
15,00
21,00
9,00
45,00
3533/58
3533/56
3533/58
30
ZONA
Petzval József utca
15
3533/45
3533/59
649550E
649500E
649450E
649400E
235500N

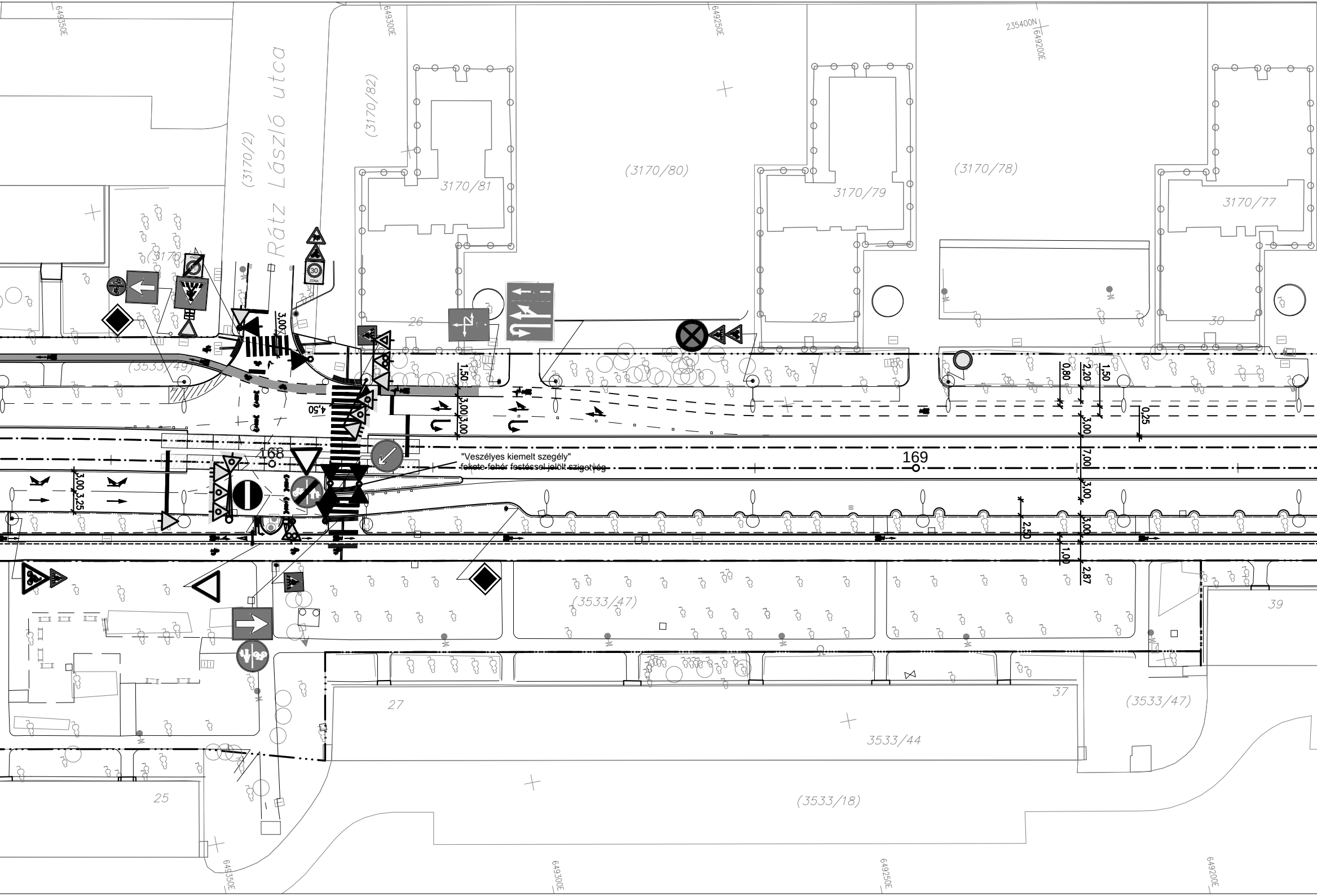
649350E
649300E
649250E
235400N
649200E
Rátz László utca
(3170/2)
(3170/82)
(3170/80)
(3170/78)
3170/81
3170/79
(3170/77)
(3170/...)
26
28
30
(3533/49)
30
ZÓNA
3,00
1,50
3,00
3,00
4,50
168
169
"Veszélyes kiemelt szegély"
fekete-fehér festéssel jelölt szigetvég
0,80
2,20
1,50
0,25
3,00
7,00
3,00
3,00
2,50
1,00
2,87
3,00
3,25
(3533/47)
39
27
37
3533/44
(3533/47)
(3533/18)
25

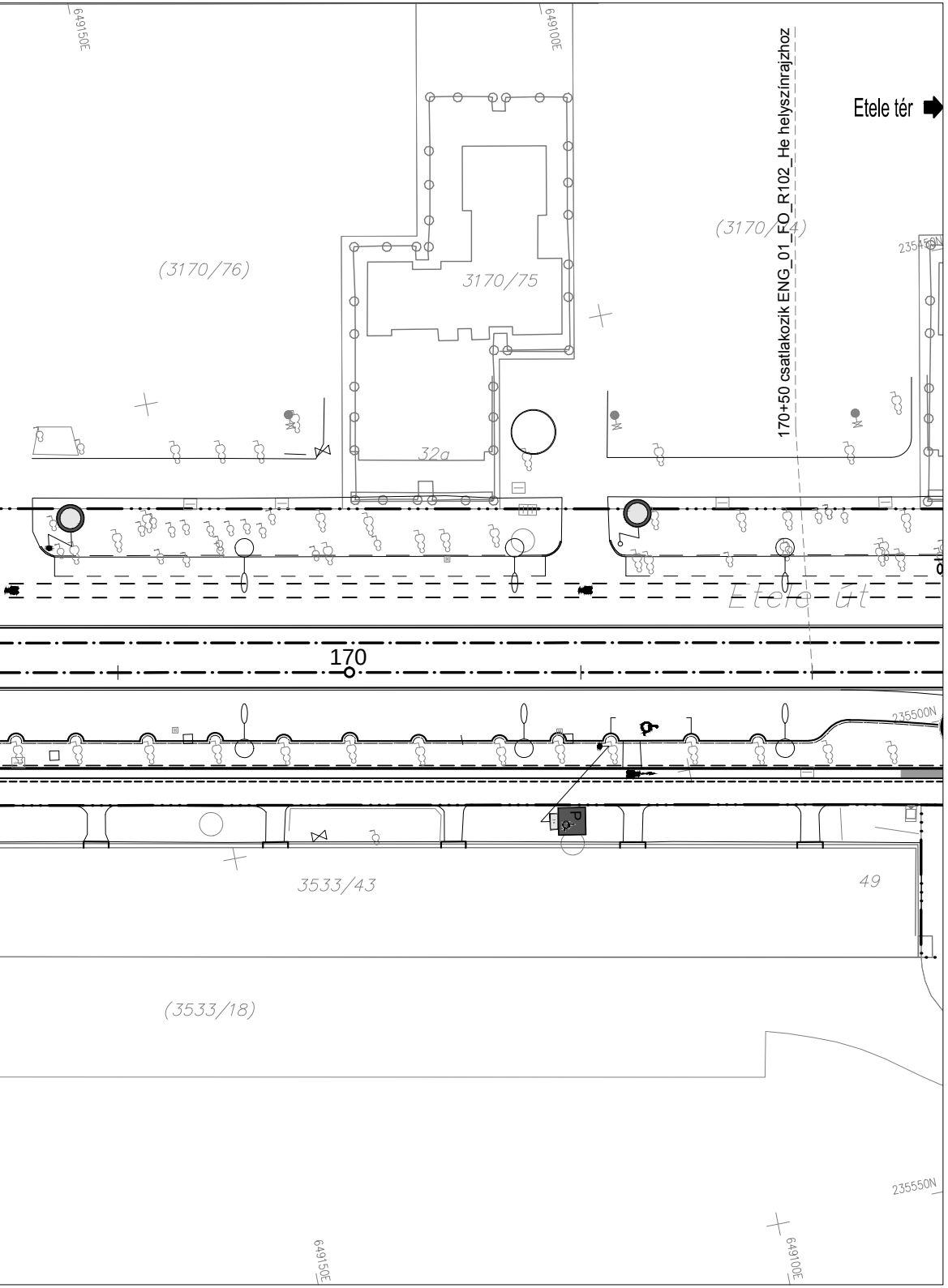
649150E
649100E
Etele tér
170+50 csatlakozik ENG_01_FO_R102_He helyszínrajzhoz
(3170/74)
235450N
(3170/76)
3170/75
32a
Etele út
170
235500N
3533/43
49
(3533/18)
235550N
649150E
649100E

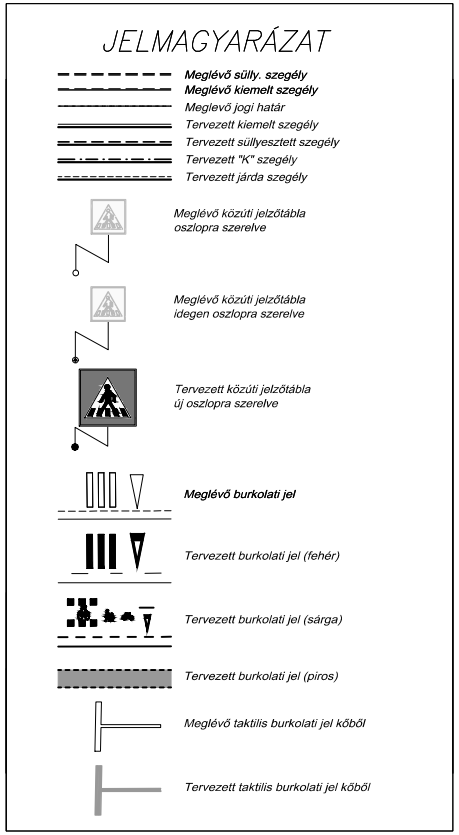

JELMAGYARÁZAT

- **Meglévő sülly. szegély**
- **Meglévő kiemelt szegély**
- *Meglevő jogi határ*
- *Tervezett kiemelt szegély*
- *Tervezett süllyesztett szegély*
- *Tervezett "K" szegély*
- *Tervezett járda szegély*
- *Meglévő közúti jelzőtábla oszlopra szerelve*
- *Meglévő közúti jelzőtábla idegen oszlopra szerelve*
- *Tervezett közúti jelzőtábla új oszlopra szerelve*
- ***Meglévő burkolati jel***
- *Tervezett burkolati jel (fehér)*
- *Tervezett burkolati jel (sárga)*
- *Tervezett burkolati jel (piros)*
- *Meglévő taktilis burkolati jel kőből*
- *Tervezett taktilis burkolati jel kőből*

TRENECON COWI - UTIBER konzorcium

Szaktervező:

Konzorciumvezető:
TRENECON COWI Tanácsadó és Tervező Kft.
Capital Square Irodaház, V-VI. torony
1133 Budapest, Váci út 76., 3. emelet
tel: +36 1 237-1450; fax: +36 1 237-1451
www.trenecon.hu; E-mail: cowi@cowi.hu

Konzorciumi tag:
UTIBER Közúti Beruházó Kft.
1115 Budapest, Csóka u. 7-13.
Telefon: (1) 203-0555
Telefax: (1) 203-7607
E-mail: utiber@utiber.hu; www.utiber.hu

UTIBER Közúti Beruházó Kft.

Tervszám: BVM866

Tervszám: 43.073

Tervszám: 43.073

Tárgy:
A fővárosi villamoshálózat és trolibuszhálózat egységes fejlesztési koncepciójának megvalósíthatósági tanulmánya, valamint az 1-es villamos Kelenföld vasútállomásig történő meghosszabbításának részletes megvalósíthatósági tanulmánya és egyesített engedélyezési és kiviteli terve

1-es villamosvonal Kelenföldig történő meghosszabbítása

Megbízó:
Budapesti Közlekedési Központ

Tervezési szakasz:
01: 1-es villamosvonal meghosszabbítása Fehérvári út és Etele tér között

Szakasztervező:

Tervezési rész-szakasz / Létesítmény:
Etele út

Felelős tervező:
Kovácsné Mertli Erzsébet
KÉ-T 01-13391 Mertli Erzsébet

Szakterület:
FO - FORGALOMTECHNIKA

Tervező:
Kovácsné Mertli Erzsébet
KÉ-T 01-13391 Mertli Erzsébet

Megnevezés:
HELYSZÍNRAJZ
Fehérvári út - Tétényi út között

Tervező:
Zsámár István Zsámár

tervfajta:	szakasz:	szakterület:	rajzszám:	tervmegnevezés:	kiadás/módosítás:	Dátum:
ENG	01	FO	R101	He	M01	2014. május hó

Belső ellenőr:
Balázs György
01-1354

Szoftver, verzió: AutoCAD

Fájlnév: EGY_01_FO_R101_R102_He_M01

Méretarány: 1 : 500

Rajzméret:

Konzorciumvezető:

Ez a terv a TRENECON COWI - UTIBER konzorcium szellemi tulajdona, amelynek védelmét jogszabály biztosítja.