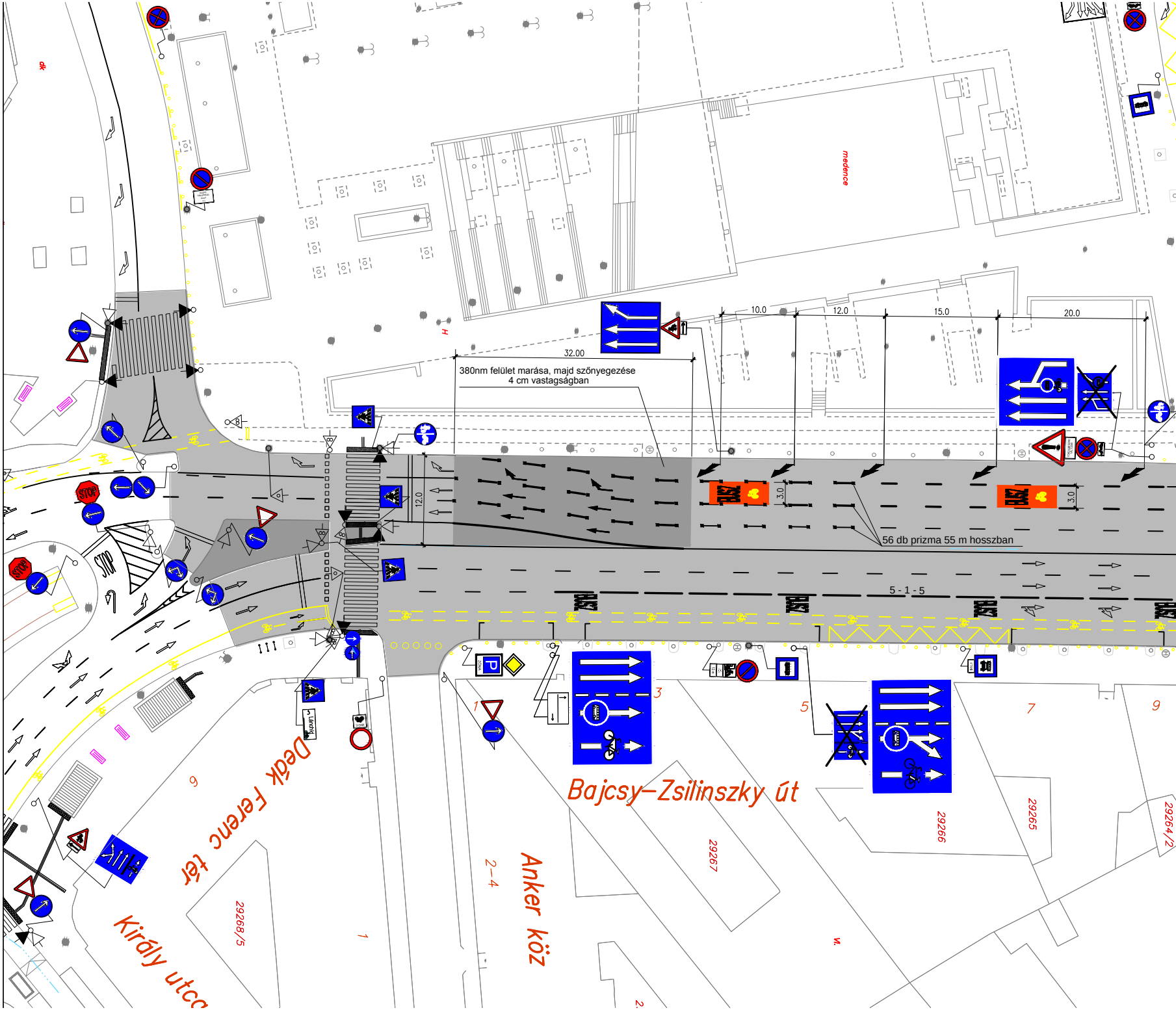
medence
dk
H
32.00
380nm felület marása, majd szőnyegezése
4 cm vastagságban
10.0
12.0
15.0
20.0
12.0
3.0
3.0
BUSZ
56 db prizma 55 m hosszban
5 - 1 - 5
STOP
1
3
5
7
9
Bajcsy–Zsilinszky út
Deák Ferenc tér
Király utca
Anker köz
2–4
29267
29266
29265
29264/2
29268/5
9
1

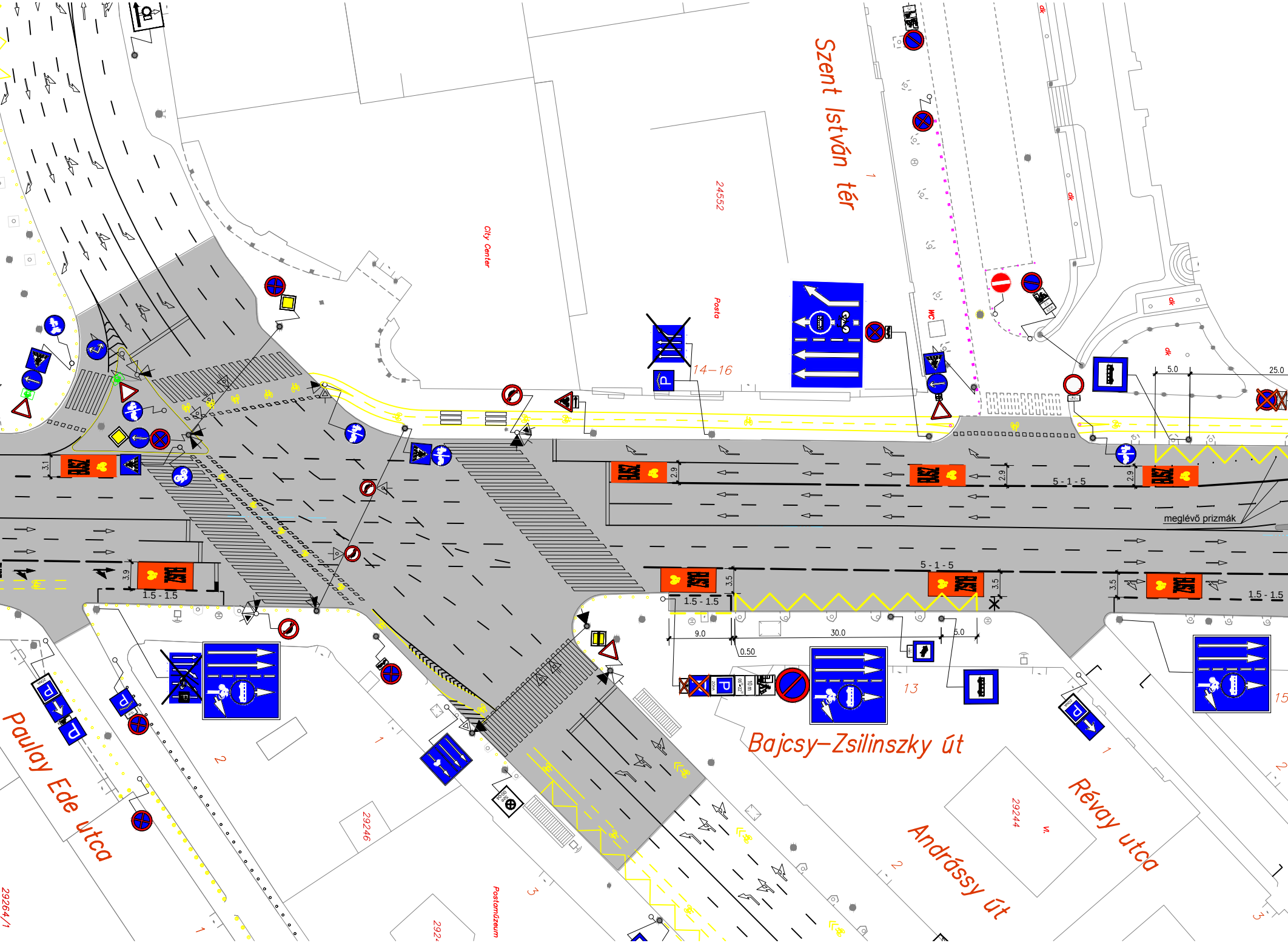
Szent István tér
24552
City Center
Posta
14–16
WC
dk
5.0
25.0
meglévő prizmák
5 - 1 - 5
2.9
3.1
3.9
3.5
1.5 - 1.5
9.0
30.0
0.50
Bajcsy–Zsilinszky út
13
15
Paulay Ede utca
Andrássy út
Révay utca
29244
29246
29264/1
Postamúzeum
1
2
3

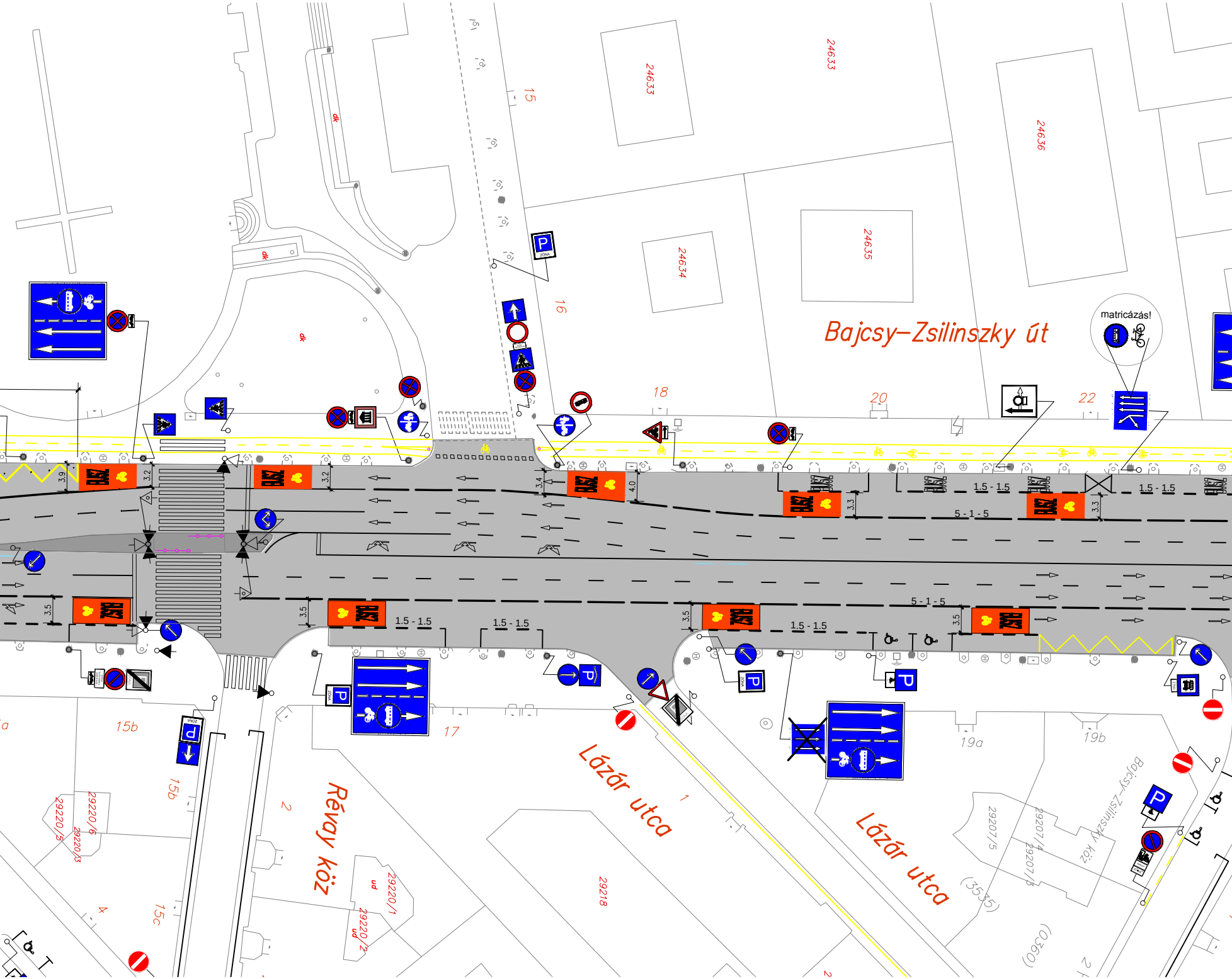
24633
24633
24636
24634
24635
15
16
18
20
22
Bajcsy–Zsilinszky út
matricázás!
ZÓNA
BUSZ
3.9
3.2
3.2
3.4
4.0
3.3
3.3
3.5
3.5
3.5
3.5
1.5 - 1.5
1.5 - 1.5
1.5 - 1.5
1.5 - 1.5
1.5 - 1.5
5 - 1 - 5
5 - 1 - 5
15b
15b
15c
17
19a
19b
Lázár utca
Lázár utca
Révay köz
Bajcsy–Zsilinszky köz
29218
29220/5
29220/6
29220/3
29220/1
29220/2
29207/5
29207/4
29207/3
(3535)
(0360)
1
2
2
4

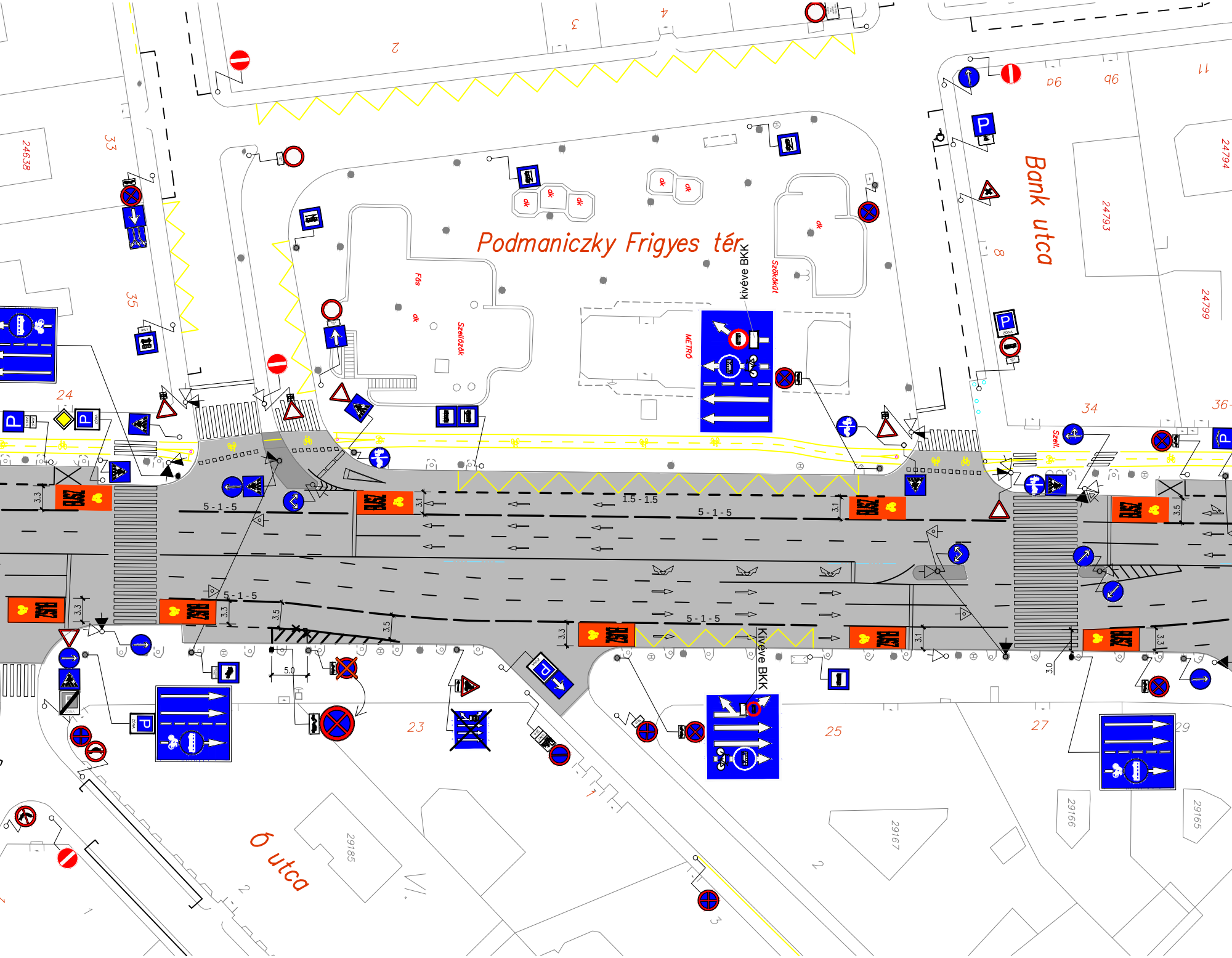
Podmaniczky Frigyes tér
Bank utca
Ó utca
kivéve BKK
Kivéve BKK
METRÓ
Szökőkút
Szellőzők
Fás
dk
Szell.
2
3
4
11
8
9a
9b
33
35
24
23
25
27
29
34
36
24638
24793
24794
24799
29185
29167
29166
29165
1
2
3
5 - 1 - 5
1.5 - 1.5
3.3
3.1
3.5
5.0
3.0

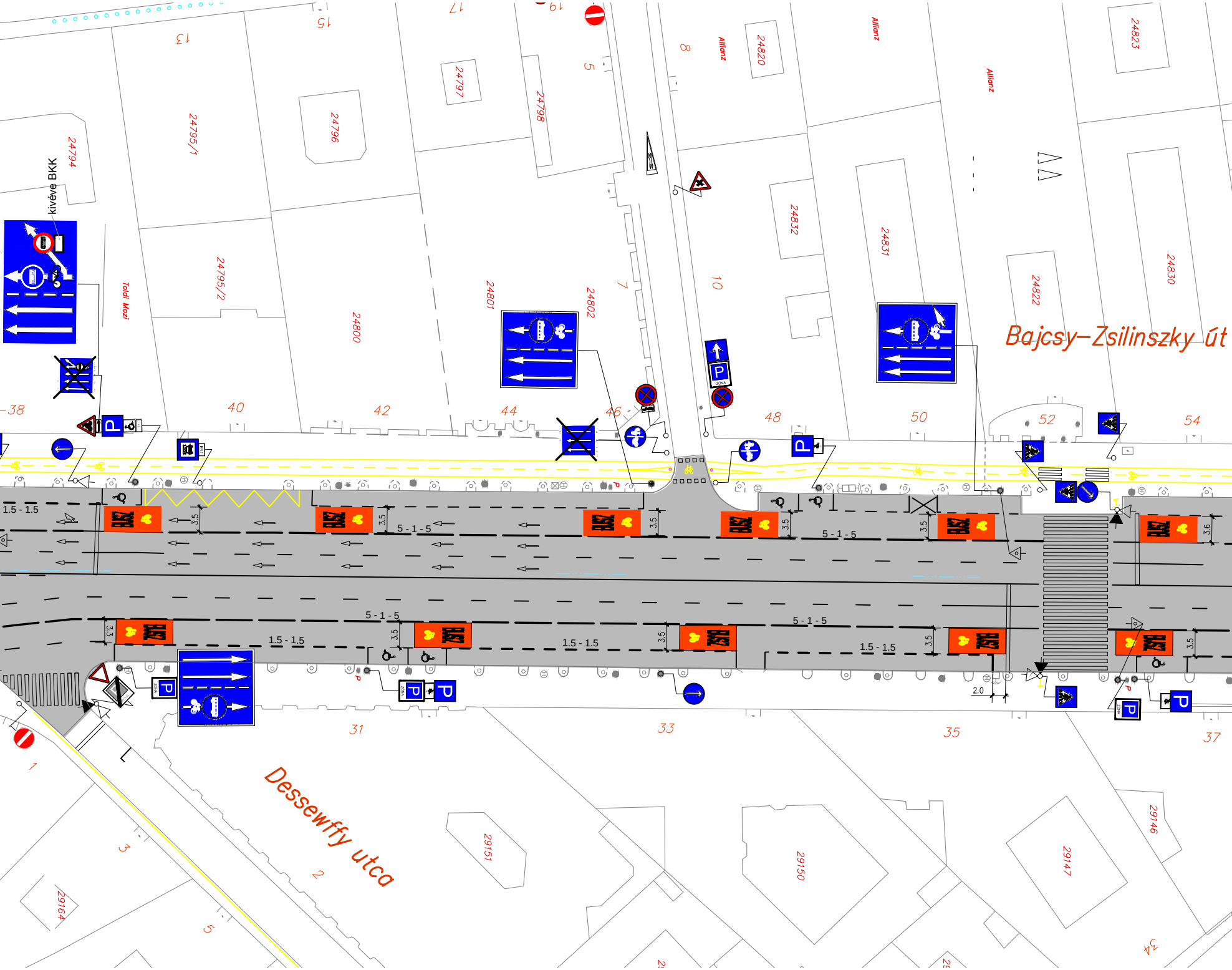
Bajcsy–Zsilinszky út
Dessewffy utca
kivéve BKK
Toldi Mozi
Allianz
Allianz
Allianz
13
15
17
19
5
8
7
10
24794
24795/1
24795/2
24796
24797
24798
24800
24801
24802
24820
24832
24831
24822
24823
24830
38
40
42
44
46
48
50
52
54
31
33
35
37
1
2
3
5
29164
29151
29150
29147
29146
1.5 - 1.5
5 - 1 - 5
3.5
3.3
3.6
2.0
BUSZ

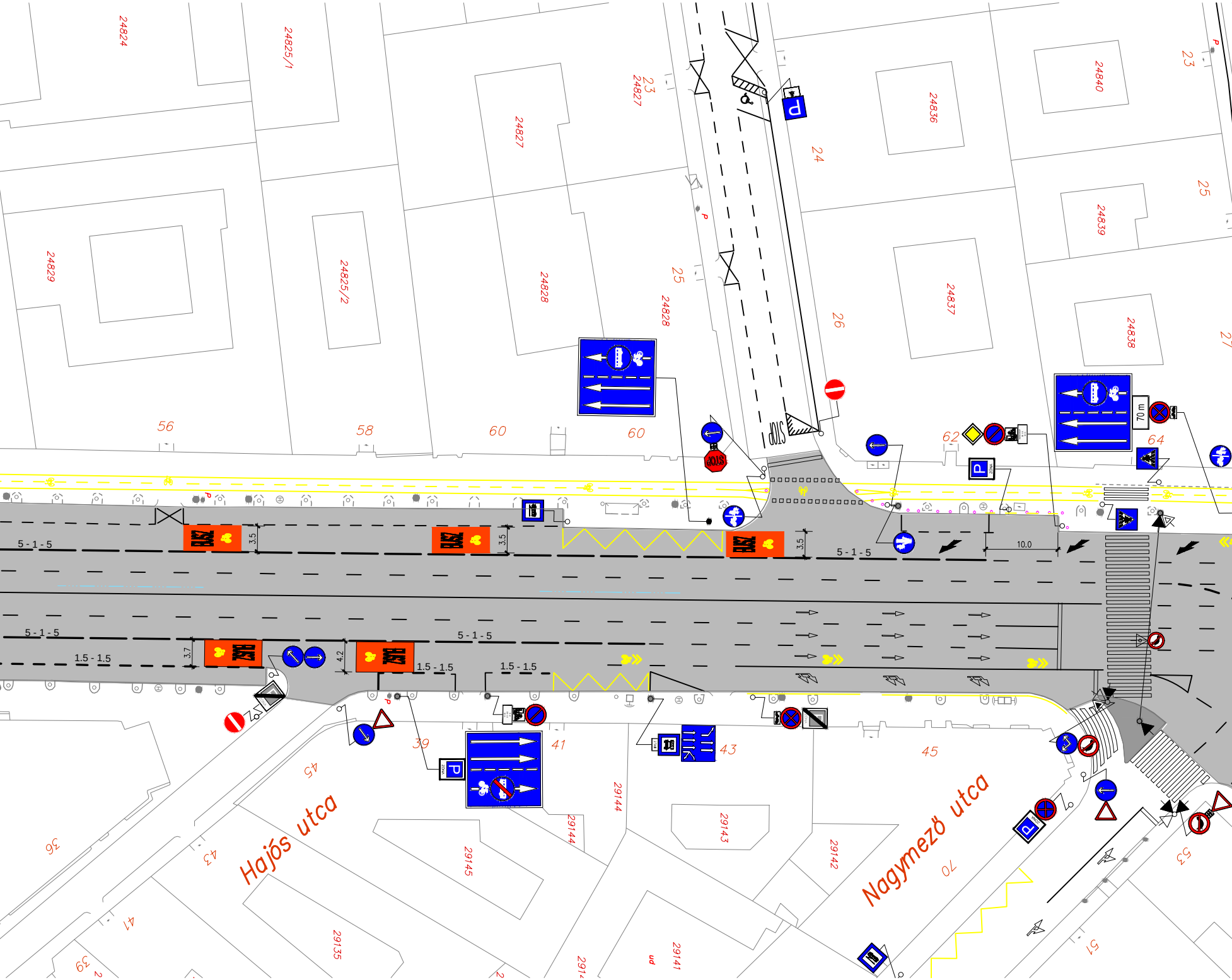
24824
24825/1
23
24827
24827
24836
24840
23
24
25
24829
24825/2
24828
25
24828
26
24837
24839
24838
27
56
58
60
60
62
64
70 m
STOP
BUSZ
3.5
3.5
3.5
5 - 1 - 5
5 - 1 - 5
10.0
5 - 1 - 5
5 - 1 - 5
1.5 - 1.5
3.7
4.2
1.5 - 1.5
1.5 - 1.5
39
41
43
45
45
43
41
39
36
29144
29145
29144
29143
29142
29135
29141
Hajós utca
Nagymező utca
70
53
51

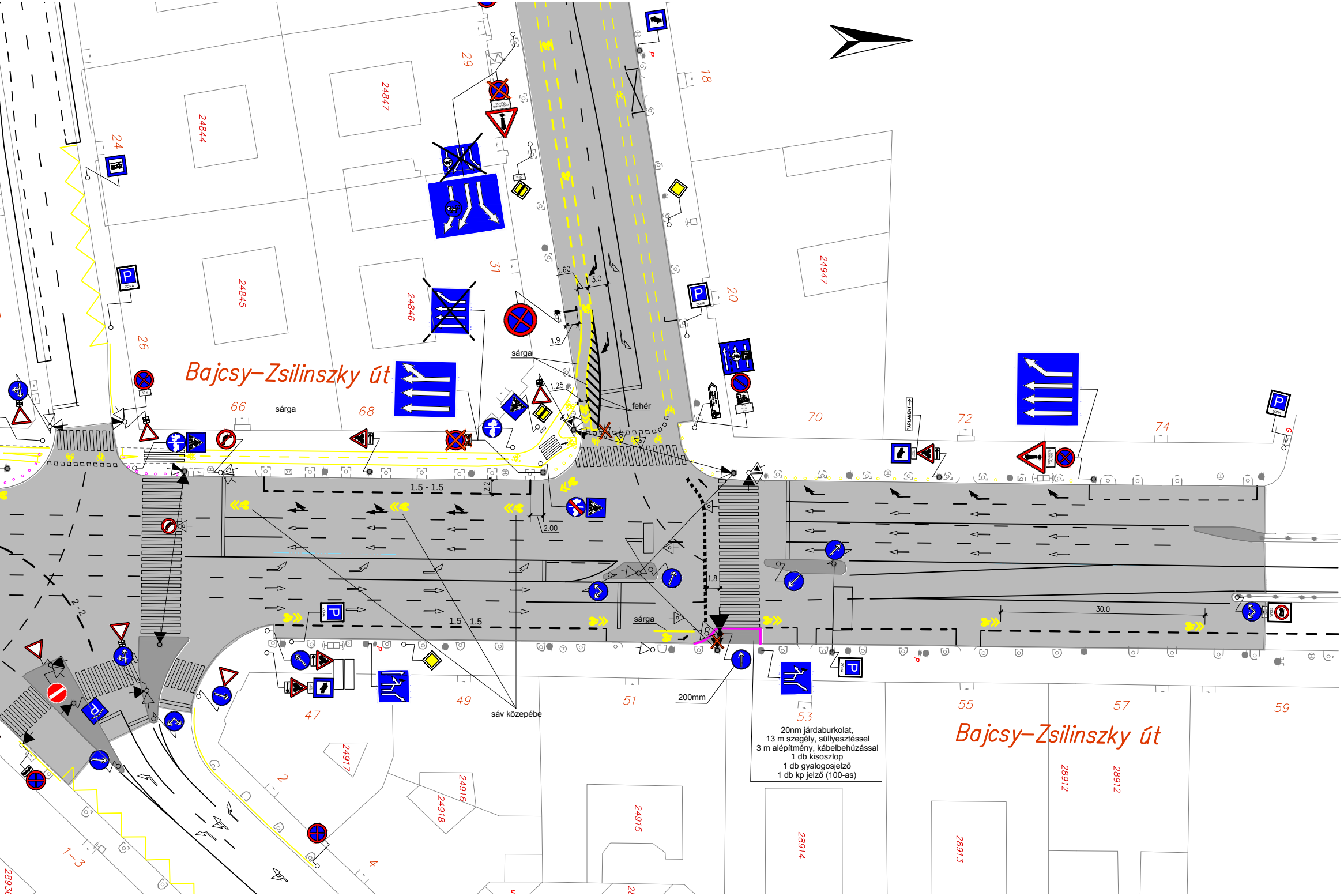

Bajcsy–Zsilinszky út
Bajcsy–Zsilinszky út
24844
24845
24846
24847
24947
24917
24916
24918
24915
28914
28913
28912
28912
18
20
24
26
29
31
66
68
70
72
74
47
49
51
53
55
57
59
2
4
1–3
sárga
sárga
sárga
fehér
sáv közepébe
200mm
1.60
3.0
1.9
1.25
1.5 - 1.5
2.2
2.00
1.5 1.5
1.8
30.0
PARLAMENT

20nm járdaburkolat,
13 m szegély, süllyesztéssel
3 m alépítmény, kábelbehúzással
1 db kisoszlop
1 db gyalogosjelző
1 db kp jelző (100-as)

Piktogram jellemző méretei

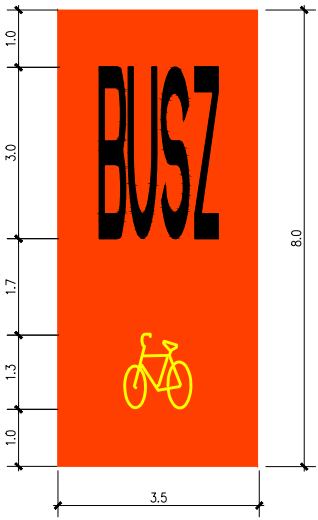
1.0
3.0
1.7
1.3
1.0
BUSZ
8.0
3.5

44 db

A burkolati jelek megszüntetését
külön rajz tartalmazza.

Tervező:

BKK Közút Zrt.
Forgalomtechnikai Igazgatóság
1081 Budapest, Szabó E. tér 2.

Megrendelő:
BKK

KIVITELI
TERV

Terv:
Budapest V. ker. Bajcsy-Zsilinszky út
Alkotmány u. - Deák tér

Közös busz- és kerékpársáv kialakítása

Vezető tervező:
Eitler Csaba

Tervező:

Rajz:
Forgalomtechnika

Méretarány:
M=1:500

Dátum:
2013. III. hó

Tervszám:
F-01

Rajzszám:
01