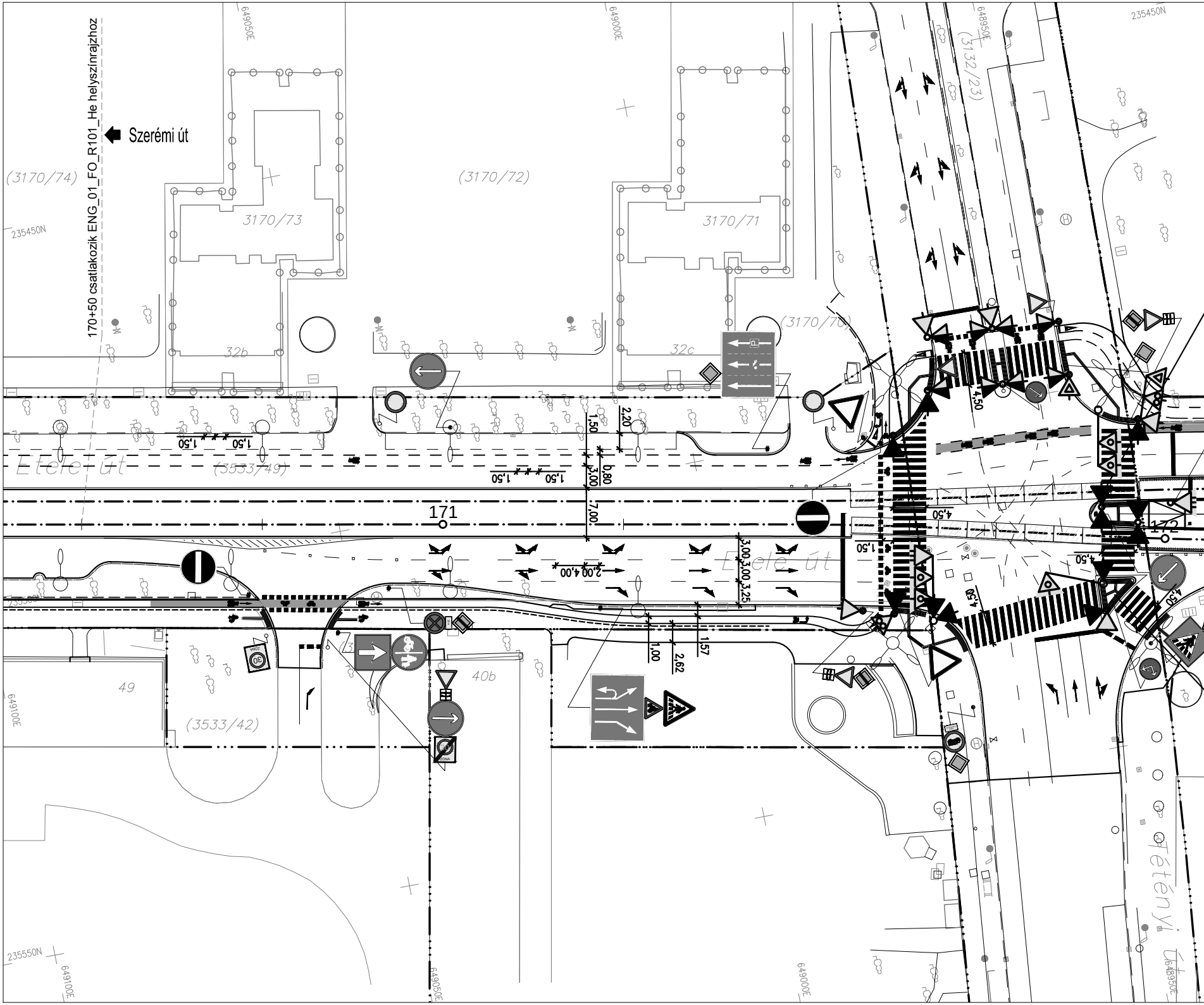
170+50 csatlakozik ENG_01_FO_R101_He helyszínrajzhoz
Szerémi út
(3170/74)
(3170/72)
3170/73
3170/71
(3132/23)
(3170/70)
32b
32c
235450N
649050E
649000E
648950E
Etele út
(3533/49)
171
172
1,50
2,20
3,00
0,80
7,00
4,50
2,00
4,00
3,25
1,00
2,62
1,57
Etele út
49
(3533/42)
40b
Tétényi út
235550N
649100E
30
ZÓNA

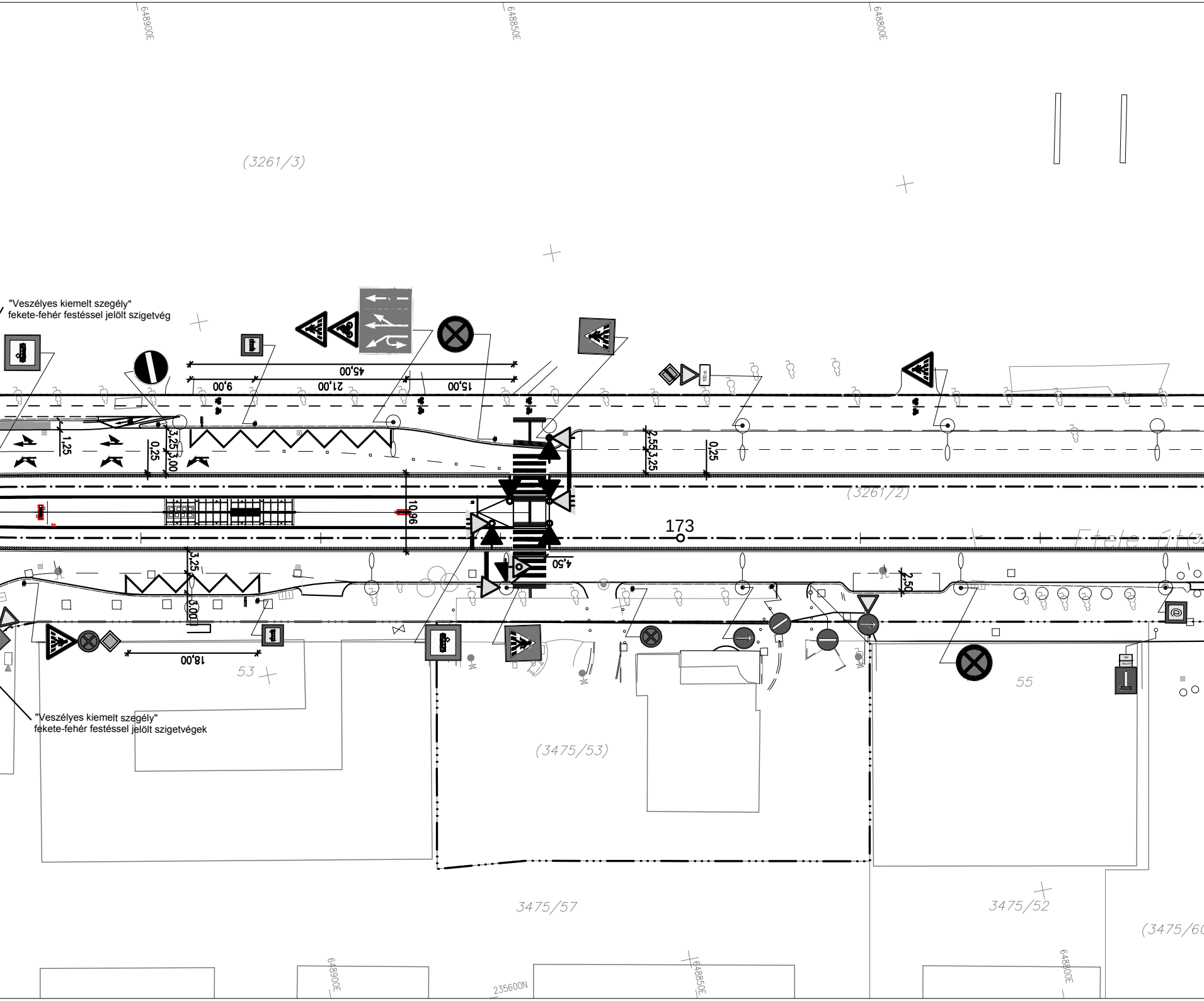
648900E
648850E
648800E
(3261/3)
"Veszélyes kiemelt szegély"
fekete-fehér festéssel jelölt szigetvég
45,00
9,00
21,00
15,00
1,25
0,25
3,25
3,00
2,55
3,25
0,25
(3261/2)
10,96
173
Etele út(3
3,25
3,00
4,50
2,50
18,00
53
55
"Veszélyes kiemelt szegély"
fekete-fehér festéssel jelölt szigetvégek
(3475/53)
3475/57
3475/52
(3475/60
648900E
235600N
648850E
648800E

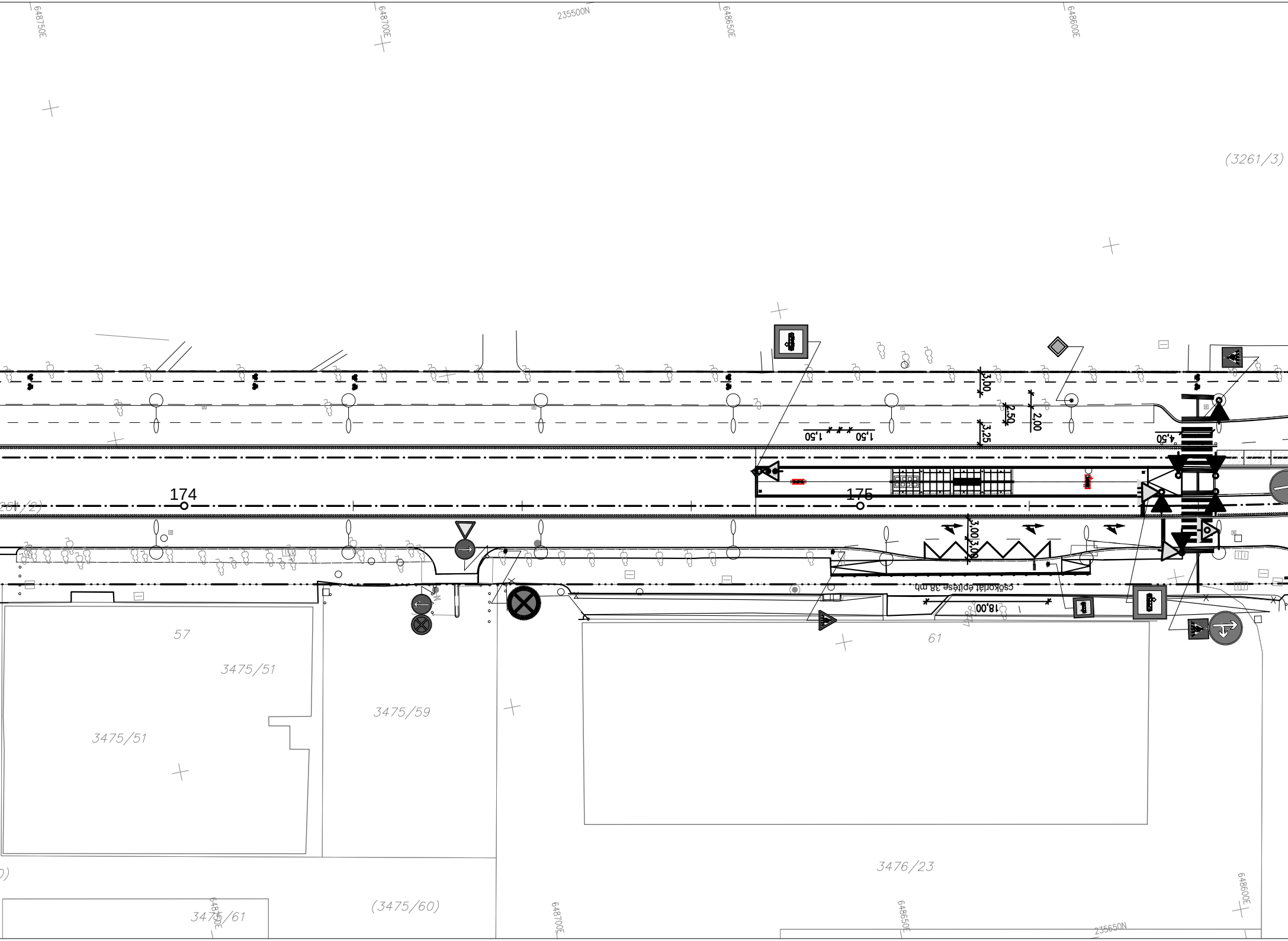
648750E
648700E
235500N
648650E
648600E
(3261/3)
3,00
2,50
2,00
3,25
1,50
1,50
4,50
174
175
(3261/2)
3,00
3,00
csőkorlát építése 38 mh.
18,00
57
3475/51
3475/51
3475/59
61
3476/23
(3475/60)
3475/61
648750E
648700E
648650E
648600E
235650N

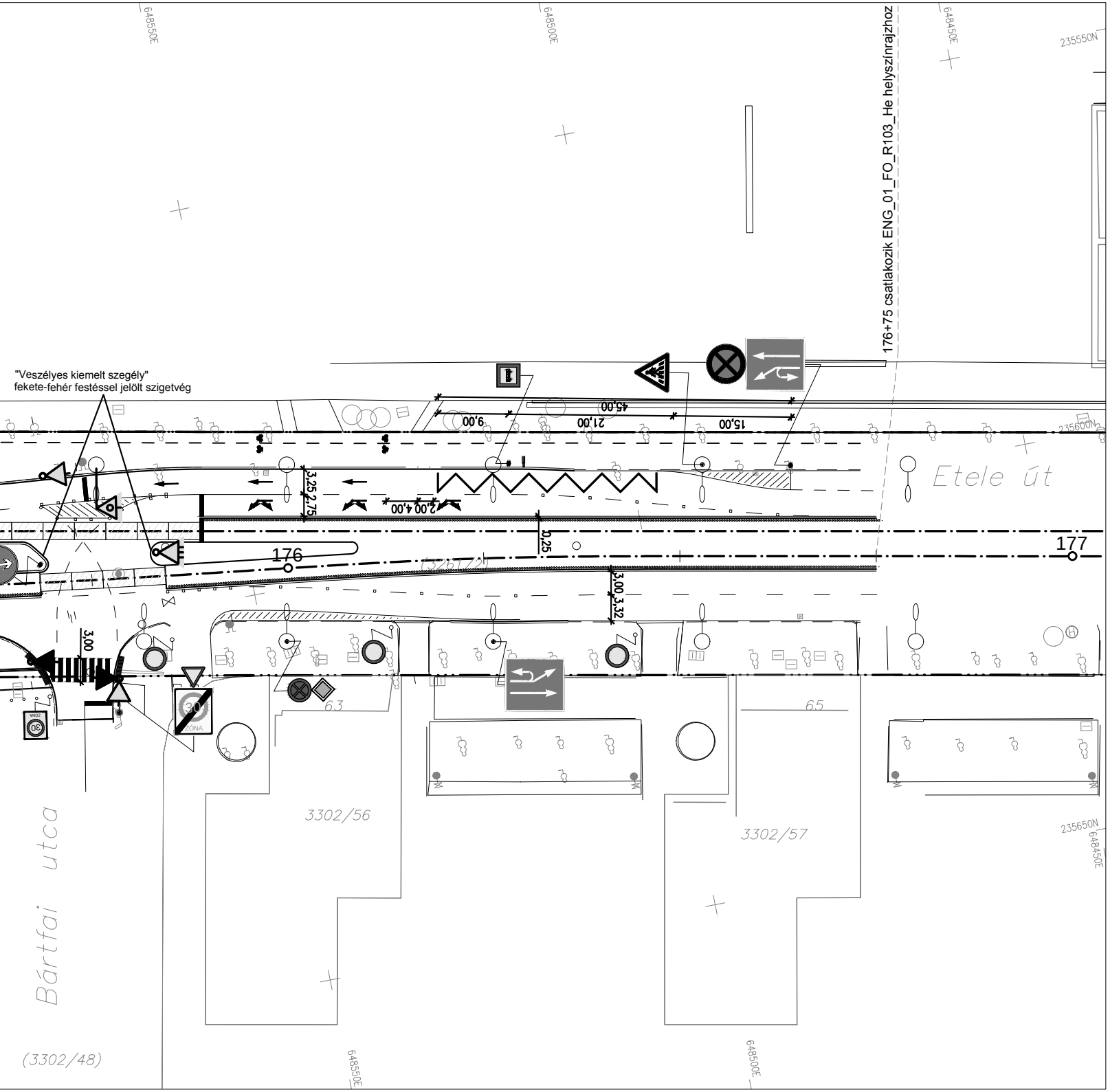
"Veszélyes kiemelt szegély"
fekete-fehér festéssel jelölt szigetvég
176+75 csatlakozik ENG_01_FO_R103_He helyszínrajzhoz
Etele út
Bártfai utca
176
177
(3261/2)
45,00
9,00
21,00
15,00
3,25
2,75
2,00
4,00
0,25
3,00
3,32
3,00
30
ZÓNA
63
65
3302/56
3302/57
(3302/48)
648550E
648500E
648450E
235550N
235600N
235650N

JELMAGYARÁZAT

Meglévő sülly. szegély
Meglévő kiemelt szegély
Meglevő jogi határ
Tervezett kiemelt szegély
Tervezett süllyesztett szegély
Tervezett "K" szegély
Tervezett járda szegély

Meglévő közúti jelzőtábla oszlopra szerelve

Meglévő közúti jelzőtábla idegen oszlopra szerelve

Tervezett közúti jelzőtábla új oszlopra szerelve

Meglévő burkolati jel

Tervezett burkolati jel (fehér)

Tervezett burkolati jel (sárga)

Tervezett burkolati jel (piros)

Meglévő taktilis burkolati jel kőből

Tervezett taktilis burkolati jel kőből

TRENECON COWI - UTIBER konzorcium

Szaktervező:

Konzorciumvezető:
TRENECON COWI Tanácsadó és Tervező Kft.
Capital Square Irodaház, V-VI. torony
1133 Budapest, Váci út 76., 3. emelet
tel: +36 1 237-1450; fax: +36 1 237-1451
www.trenecon.hu; E-mail: cowi@cowi.hu

Konzorciumi tag:
UTIBER Közúti Beruházó Kft.
1115 Budapest, Csóka u. 7-13.
Telefon: (1) 203-0555
Telefax: (1) 203-7607
E-mail: utiber@utiber.hu; www.utiber.hu

UTIBER Közúti Beruházó Kft.

Tervszám: BVM866
Tervszám: 43.073
Tervszám: 43.073

Tárgy:
A fővárosi villamoshálózat és trolibuszhálózat egységes fejlesztési koncepciójának megvalósíthatósági tanulmánya, valamint az 1-es villamos Kelenföld vasútállomásig történő meghosszabbításának részletes megvalósíthatósági tanulmánya és egyesített engedélyezési és kiviteli terve

1-es villamosvonal Kelenföldig történő meghosszabbítása

Megbízó:
BKK
Budapesti Közlekedési Központ

Tervezési szakasz: 01: 1-es villamosvonal meghosszabbítása Fehérvári út és Etele tér között

Szakasztervező:

Tervezési rész-szakasz / Létesítmény: Etele út

Felelős tervező:
Kovácsné Mertli Erzsébet
KÉ-T 01-13391 Mertli Erzsébet

Szakterület: FO - FORGALOMTECHNIKA

Tervező:
Kovácsné Mertli Erzsébet
KÉ-T 01-13391 Mertli Erzsébet

Megnevezés:
HELYSZÍNRAJZ
Tétényi út - Bártfai utca között

Tervező:
Zsámár István Zsámár István

tervfajta:			szakasz:		szakterület:						rajzszám:				tervmegnevezés:			kiadás/módosítás:		
E	N	G	0	1	F	O					R	1	0	2	H	e		M	0	1

Dátum: 2014. május hó

Belső ellenőr:
Balázs György
01-1354

Méretarány: 1 : 500

Rajzméret:

Konzorciumvezető:

Szoftver, verzió: AutoCAD

Fájlnév: EGY_01_FO_R101_R102_He_M01

Ez a terv a TRENECON COWI - UTIBER konzorcium szellemi tulajdona, amelynek védelmét jogszabály biztosítja.