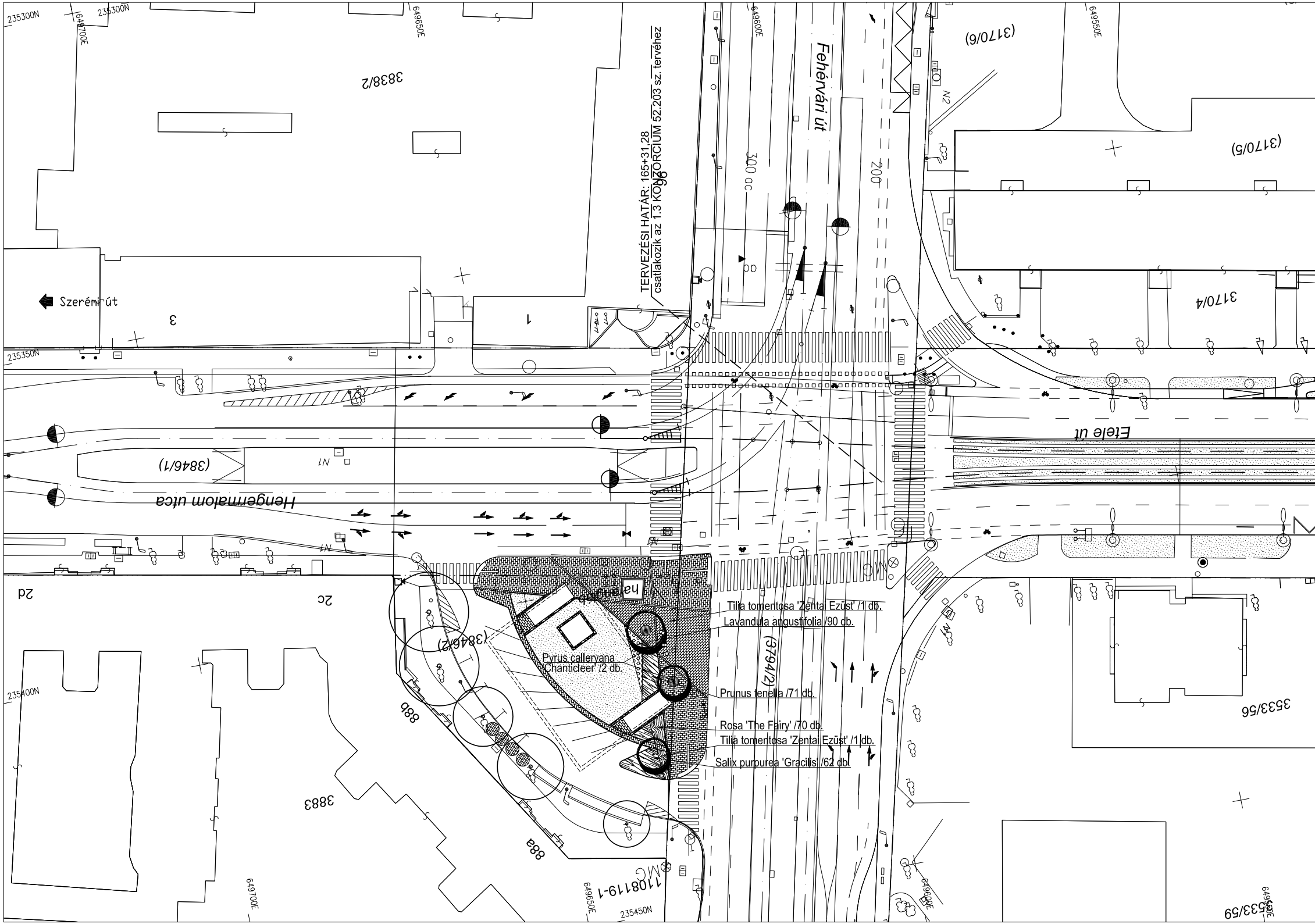
TERVEZÉSI HATÁR: 165+31,28
csatlakozik az 1.3 KONZORCIUM 52.203 sz. tervéhez
Fehérvári út
Etele út
Hengermalom utca
Szerémi út
3838/2
(3170/6)
(3170/5)
3170/4
3
1
(3846/1)
(3846/2)
(3794/2)
3533/56
3533/59
3883
2d
2c
88b
88a
110819-1
N1
N2
235300N
235350N
235400N
235450N
649700E
649650E
649600E
649550E
Tilia tomentosa 'Zentai Ezüst' /1 db.
Lavandula angustifolia /90 db.
Pyrus calleryana 'Chanticleer' /2 db.
Prunus tenella /71 db.
Rosa 'The Fairy' /70 db.
Tilia tomentosa 'Zentai Ezüst' /1 db.
Salix purpurea 'Gracilis' /62 db.

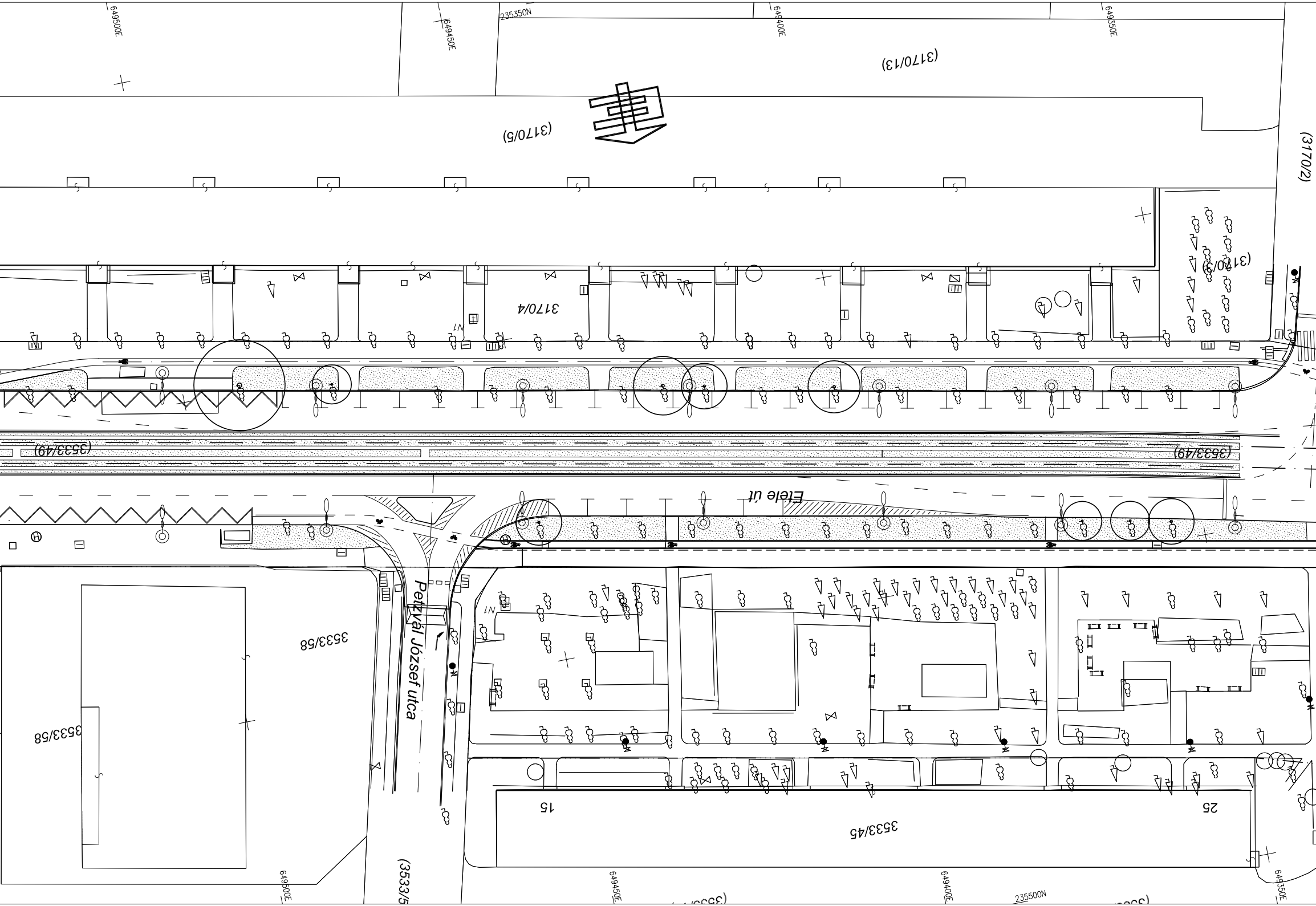
649500E
649450E
235350N
649400E
649350E
(3170/13)
(3170/5)
(3170/2)
(3170/3)
3170/4
N1
(3533/49)
(3533/49)
Etele út
Petzvál József utca
3533/58
3533/58
N1
15
25
3533/45
(3533/5
649500E
649450E
649400E
235500N
649350E

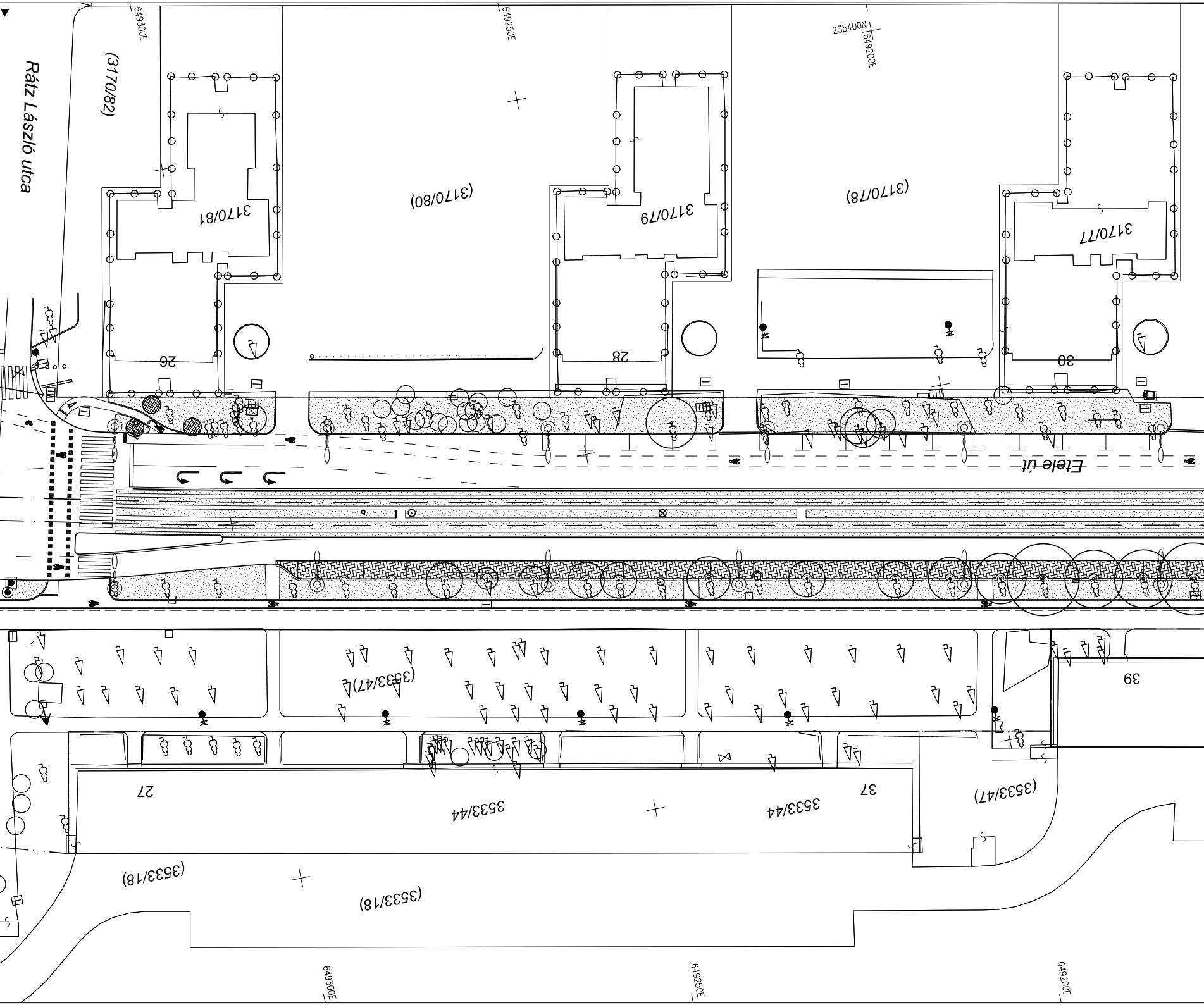
649300E
649250E
235400N
649200E
Rátz László utca
(3170/82)
3170/81
(3170/80)
3170/79
(3170/78)
3170/77
26
28
30
Etele út
(3533/47)
39
27
3533/44
37
3533/44
(3533/47)
(3533/18)
(3533/18)
649300E
649250E
649200E

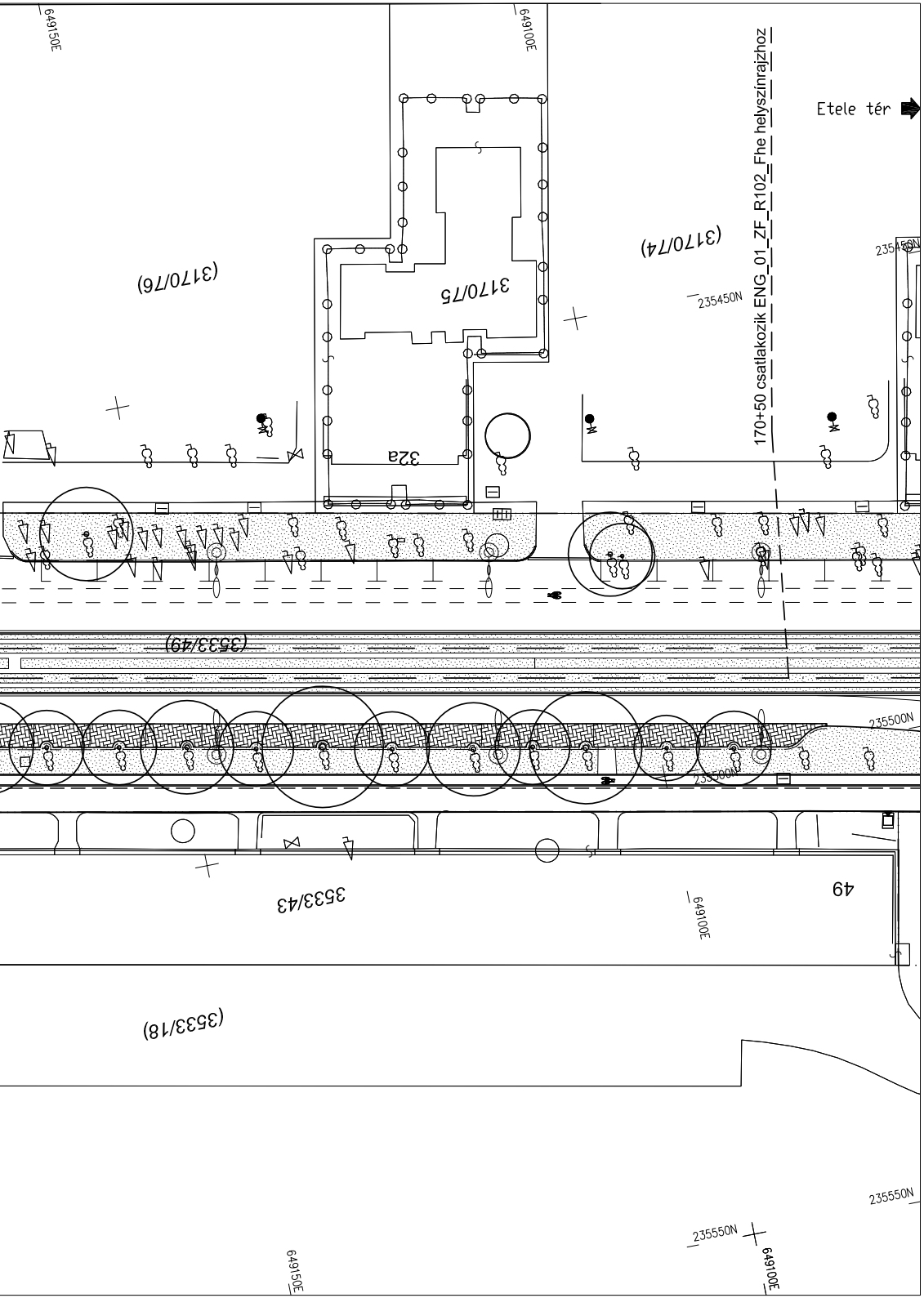
649150E
649100E
170+50 csatlakozik ENG_01_ZF_R102_Fhe helyszínrajzhoz
Etele tér
(3170/76)
3170/75
(3170/74)
235450N
32a
(3533/49)
235500N
3533/43
49
(3533/18)
235550N
649150E
649100E

JELMAGYARÁZAT

⊙	meglévő fa
◉	tervezett fa
⊡	nyírt lombkoronájú fa vágányok között (Tétényi út - Bártfai utca)
▩	meglévő, megmaradó cserje
▒	tervezett cserje/talajtakaró
▤	tervezett cserje/talajtakaró
▨	tervezett cserje/talajtakaró
▦	tervezett talajtakaró (30-40 cm) vágányok között (Tétényi út - Bártfai utca)
≈	tervezett talajtakaró (30-40 cm) vágányok között (Tétényi út - Bártfai utca)
░	gyep
☰	gyepesített villamospálya
▦	beton térkő burkolat
▥	beton térkő burkolat
◸	coulé kavics fémszegéllyel
⊚	tervezett közvilágítási kandeláber/ felsővezeték tartó oszlop
§	meglévő, megmaradó fák (fa állapotfelmérés nem történt)
△	meglévő, megmaradó cserje (cserje állapotfelmérés nem történt)
— · · · —	szabályozási vonal
———	telekhatár

TRENECON COWI - UTIBER konzorcium

Szaktervező:

Konzorciumvezető: TRENECON COWI

TRENECON COWI Tanácsadó és Tervező Kft.

Capital Square Irodaház, V-VI. torony
1133 Budapest, Váci út 76., 3. emelet
tel: +36 1 237-1450; fax: +36 1 237-1451
www.trenecon.hu; E-mail: cowi@cowi.hu

Konzorciumi tag: utiber® Utiber KÖZÚTI BERUHÁZÓ Kft.

UTIBER Közúti Beruházó Kft.

1115 Budapest, Csóka u. 7-13.
Telefon: (1) 203-0555
Telefax: (1) 203-7607
E-mail: utiber@utiber.hu; www.utiber.hu

U urban concept
landscape/architecture/design
1112 Budapest, Kápolna u.18.
uconcept@uconcept.hu
telefon: (1) 426-6336

Tervszám: BVM866

Tervszám: 43.073

Tervszám:

Tárgy: A fővárosi villamoshálózat és trolibuszhálózat egységes fejlesztési koncepciójának megvalósíthatósági tanulmánya, valamint az 1-es villamos Kelenföld vasútállomásig történő meghosszabbításának részletes megvalósíthatósági tanulmánya és egyesített engedélyezési és kiviteli terve

1-es villamosvonal Kelenföldig történő meghosszabbítása

Megbízó: BKK

Budapesti Közlekedési Központ

Tervezési szakasz: 01: 1-es villamosvonal meghosszabbítása Fehérvári út és Etele tér között

Szakasztervező: utiber Utiber KÖZÚTI BERUHÁZÓ Kft.

Tervezési rész-szakasz / Létesítmény: Fehérvári út - Tétényi út között

Felelős tervező: Kontra Dániel
K 01-5216 Kontra Dániel

Szakterület: ZF - ZÖLDFELÜLETEK

Tervező: Kontra Dániel
K 01-5216 Kontra Dániel

Megnevezés: Növénykiültetési helyszínrajz 01

Tervező:

tervfajta:	szakasz:	szakterület:	rajzszám:	tervmegnevezés:	kiadás/módosítás:	Dátum:
E N G	0 1	Z F	R 2 0 1	F h e	M 0 0	2014. május hó

Belső ellenőr: Király-Salgó Borbála
K 01-5228

Szoftver, verzió:

Fájlnév: ENG_01_ZF_R201-204_Fhe_M00

Méretarány: 1:500

Rajzméret: 0,50 m2

Konzorciumvezető: TRENECON COWI

Ez a terv a TRENECON COWI - UTIBER konzorcium szellemi tulajdona, amelynek védelmét jogszabály biztosítja.