

BUDAPESTREND

2024. novemberi közlekedési riport

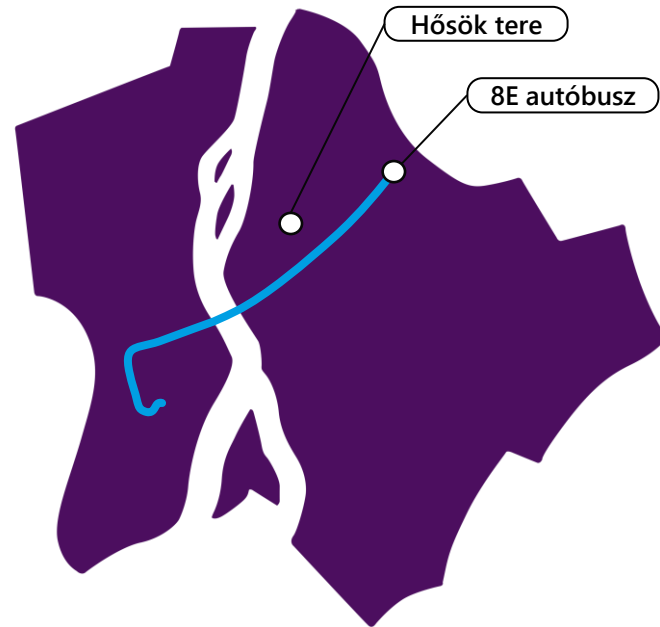




Novemberi közlekedési riport tartalma – Gyors eléréshez kattints a címekre!

- [A 8E autóbusz felszállószámai mindenszentekkor és a hétvégén](#) **3**
- [Az M1-es metró utasforgalma a Hősök tere metróállomáson](#) **4**
- [A MOL Bubi novemberi hónapja számokban](#) **5**
- [A MOL Bubi legnépszerűbb gyűjtőállomásai novemberben](#) **6**
- [A trolibusz-közlekedés megújítása: új vonalak Kőbányán és Zuglóban](#) **7**
- [Fényjárművek indultak Budapesten november végén](#) **8**
- [Ezek az újdonságok várják novembertől a BudapestGO-felhasználókat](#) **9**
- [Felhasznált módszertanok, elérhetőségek](#) **10**

Áttekintő térkép



○ vizsgált helyszín, vonal



Akkor dönthetünk megalapozottan a különböző beavatkozásokról – például sűrűbb közlekedésről, menetrendi változásokról vagy hálózati módosításokról –, ha minél több forgalmi adat áll a rendelkezésünkre. Ezért mi, a BKK adatelemzői egész évben gyűjtjük és értékeljük a fővárosi forgalommal kapcsolatos valamennyi ágazat adatait, hogy azok segítségével működtessük a fővárosi közlekedés rendszerét, és felelősen döntsünk fejlesztéseinkről, a közlekedést érintő változtatásokról. Blogunkban további érdekességeket olvashatsz a témáról.

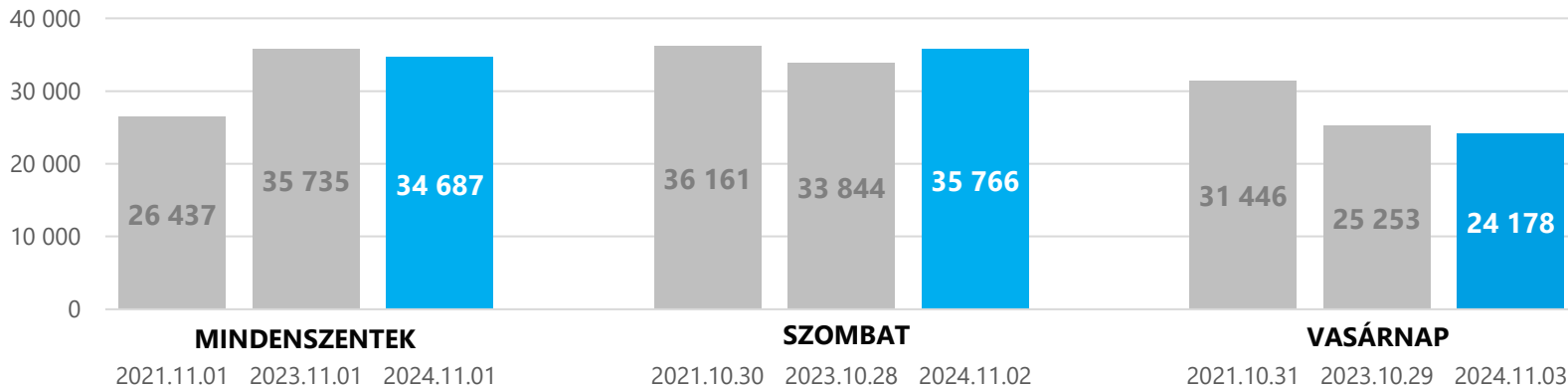


A 8E autóbusz felszállószámai mindenszentekkor és a hétvégén

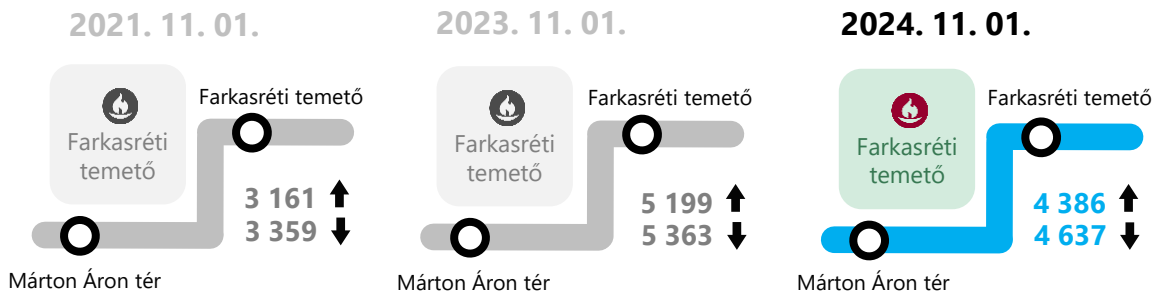
Megnövekedett temetői forgalom, sűrűbb közlekedés



A 8E autóbusz felszállószámainak alakulása november 1-jén és a megelőző hétvégén minden érintett megállóhelyén 2021-ben, 2023-ban és 2024-ben [felszállás]



A 8E autóbusz Farkasréti temető és Márton Áron tér megállóhelyének utasforgalma mindenszentekkor
2021-ben és 2023-ban, 2024-ben november 1-jén [fel- ↑ és leszállás ↓]



Idén mindenszentek időszakában a temetők kényelmesebb megközelítése érdekében járataink több vonalon gyakrabban közlekedtek. Az ebben az időszakban a megszokottnál sűrűbben közlekedő 8E autóbusz teljes forgalma az idei ünnepnaphoz képest másnap szombaton még tovább emelkedett. A Farkasréti temetőt kiszolgáló megállóhelyeknél az ünnepnapon kisebb volt az autóbuszt igénybe vevők száma, mivel idén november 1-je péntekre esett, ezért a temetői forgalom eloszlása másképpen alakult, mint tavaly.



Az M1-es metró utasforgalma a Hősök tere metróállomáson

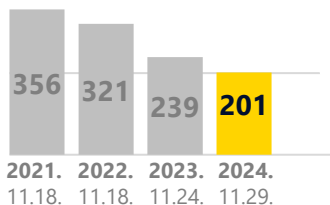
Utasforgalom 2021., 2022., 2023., 2024. novemberi péntekjén a belváros felé



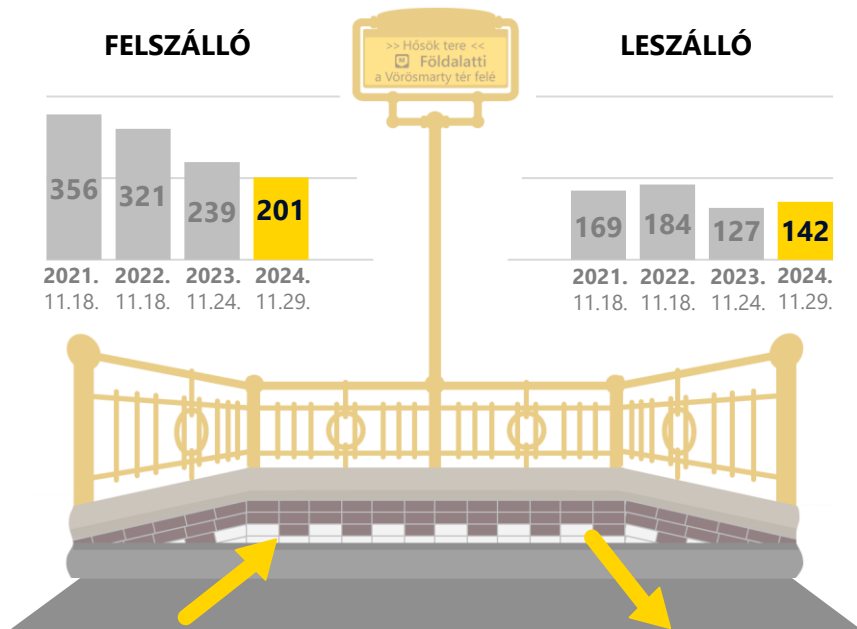

Az M1-es metró Hősök tere állomásának forgalma

2021., 2022., 2023., 2024. novemberi péntekjén
Vörösmarty tér felé, 7.00–8.00 óra között [fel- és leszálló]

FELSZÁLLÓ



LESZÁLLÓ



Népszerű a BKK Pay&GO Magyarországon egyedülálló digitális fizetési szolgáltatása. Az M1-es metró vonalán már minden negyedik jegyet Pay&GO-n keresztül vásárolnak. A kisérdalatti vonalán a legtöbben a Deák Ferenc téren és a Hősök tere állomáson használják ezt a modern digitális fizetési megoldást.



2021-ben, 2022-ben, 2023-ban és 2024-ben is megvizsgáltuk egy novemberi pénteki nap az M1-es metró belvárosirányú, Hősök tere metróállomásának utasforgalmát a reggeli csúcsban, 7 és 8 óra között. 2023-tól az M3-as metró teljes átadásával Észak-Pest irányából a forgalom részben visszaterelődött az M3-as metróra. Ezzel is magyarázható a korábbi évekéhez mérten csökkenő tendencia az állomás utasforgalmában. 2024-ben a felszállók száma kismértékben csökkent, a leszállók száma kismértékben nőtt.



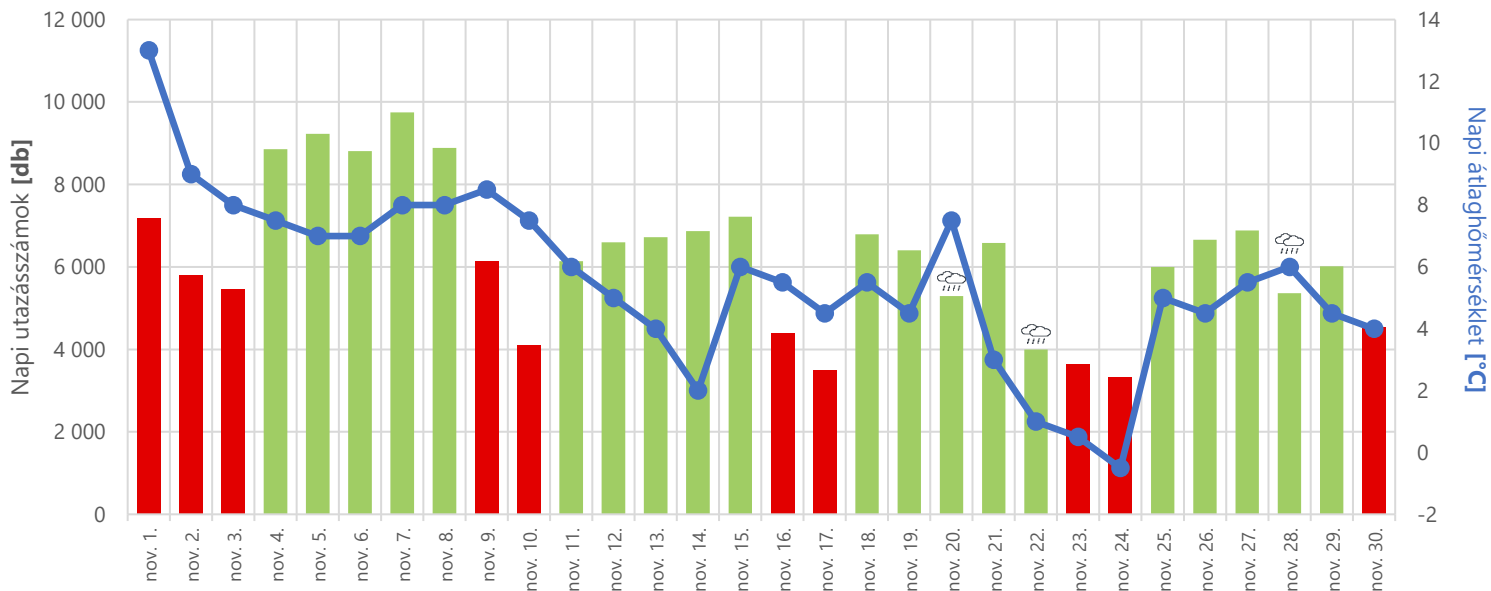
A MOL Bubi novemberi hónapja számokban

Novemberben a hideg idő beköszöntével csökkent a MOL Bubi forgalma

Novemberben a MOL Bubival több mint **187 ezer** utazás történt, naponta átlagosan 6 237. A MOL Bubi tavaly novemberi forgalmához képest **15%**-kal csökkent az utazások száma 2024. novemberben.



Az egyes napok MOL Bubi-utazásainak száma 2024. novemberben



5,6 °C
átlag

Átlaghőmérséklet alatti napok átlagos forgalma:

5 486

Átlaghőmérséklet feletti napok átlagos forgalma:

6 987



Munkanapokon átlagosan 15%-kal kevesebbszer vették igénybe a szolgáltatást 2023 azonos időszakához mérten. A hétvégi és munkaszüneti napokon átlagosan 5 ezerszer közlekedtek MOL Bubi kerékpárokkal, ez 11%-kal kevesebb a tavalyi értékhez képest. Novemberben első hetében 8 °C volt az átlaghőmérséklet, ami érezhető is a MOL Bubi kerékpárhasználati adatain. November 11-től kezdődően jelentősen csökkent a hőmérséklet, emiatt az utazások száma is átlagosan napi 1500-zal esett.

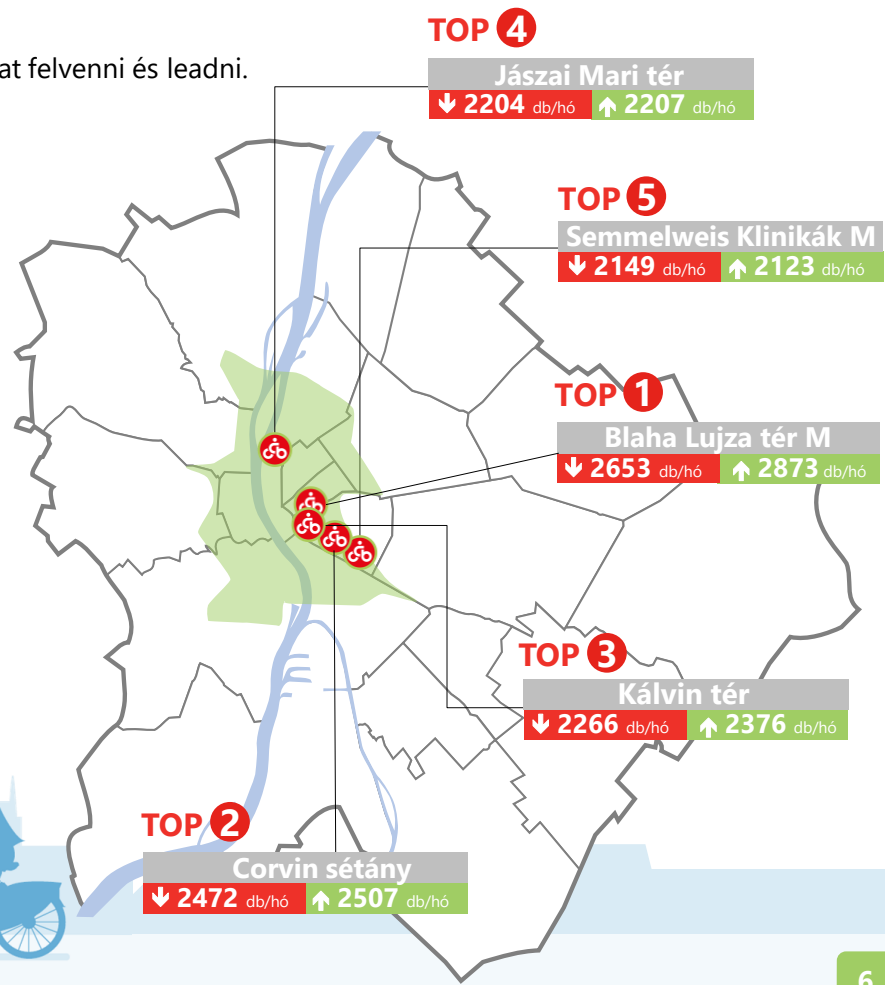
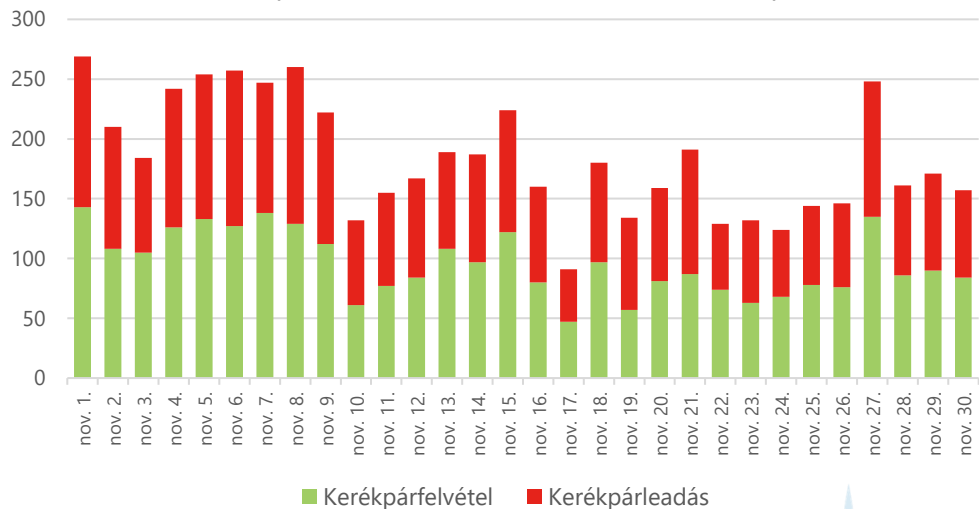


A MOL Bubi legnépszerűbb gyűjtőállomásainak forgalma novemberben

A Blaha Lujza tér M állomás volt a legforgalmasabb 2024 novemberében

Jelenleg városzerte **212** gyűjtőállomáson lehet MOL Bubi bringákat felvenni és leadni.

A hónap legnépszerűbb gyűjtőállomásának (Blaha Lujza tér M) forgalma
Kerékpárfelvételek és -leadások száma [db/nap]





A trolibusz-közlekedés megújítása: új vonalak Kőbányán és Zuglóban

Társadalmi egyeztetéseken várjuk a lakossági visszajelzéseket

Új testüzemi útvonalon jár a 75-ös trolis

Folytatódik a 75-ös trolis meghosszabbított útvonalának tesztje: a járat Kőbánya alsó vasútállomás érintésével a Kápolna térig, a Pongrácz út helyett pedig a Hungária körút–Salgótarjáni utca útvonalon közlekedik. A vonal meghosszabbítása továbbra is testüzemben zajlik.

Töltsd ki a témában a Társadalmi egyeztetést!



Új 81-es trolibuszvonalat tervezünk Zuglóban

Zajlik a zuglói 74A trolivonal meghosszabbításának az előkészítése. 81-es jelzéssel új trolikapcsolatot hoznánk létre a Miskolci utcán keresztül a Mexikói út metróállomás és az Örs vezér tere között. A jelenlegi 81-es trolibusz a jövőben 80-as jelzéssel közlekedne változatlanul a Fischer István utca és az Örs vezér tere között.

Töltsd ki a témában a Társadalmi egyeztetést!





Fényjárművek indultak Budapesten november végén

Újra járnak a fővárosban az adventi fényflotta különleges járművei

Idén is kigördültek az adventi fényflotta járatai! Ezúttal is számtalan különleges jármű árasztja az ünnepi hangulatot Budapest 24 különböző vonalán, egészen január 6-ig. További részletes infók és menetrendek: bkk.hu/unnepijaratok



Fényvillamos – UV



Ünnepi villamos – Combino



Ünnepi villamos – Hannoveri



Ünnepi villamos – ICS



Ünnepi villamos – Tatra



Ünnepi villamos – KCSV7



Mikulástrolí




Ünnepi fogaskerekű



Fényhajó



Fény-HÉV

Merre járnak éppen a fényvillamosok, vagy mikor érkezik a Mikulástrolí?
Nézd meg a BudapestGO térképes felületén, keresd a  piktogrammal megjelölt járatokat!



Ezek az újdonságok várják novembertől a BudapestGO-felhasználókat Új funkciókat kapott a BKK 14. születésnapjára a díjnyertes applikáció

Novembertől új fejlesztésekkel gazdagodik a Budapesti Közlekedési Központ népszerű alkalmazása, a BudapestGO. A társaság folyamatosan felméri ügyfelei visszajelzéseit, és a felhasználók igényei mentén fejleszti az applikációt. A legújabb funkciók között – amelyek a napokban érkeznek meg az alkalmazásba – megtalálható a sötét mód, de megújulnak az alkalmazáson belüli üzenetek is, valamint még egyszerűbb lesz hozzáférni a megállóhelyi menetrendekhez.



Sötét mód

Ha például este 10 óra után sötét módra vált a készüléked, akkor ehhez a BudapestGO alkalmazás is igazodik, és átveszi ezt a megjelenítési módot.



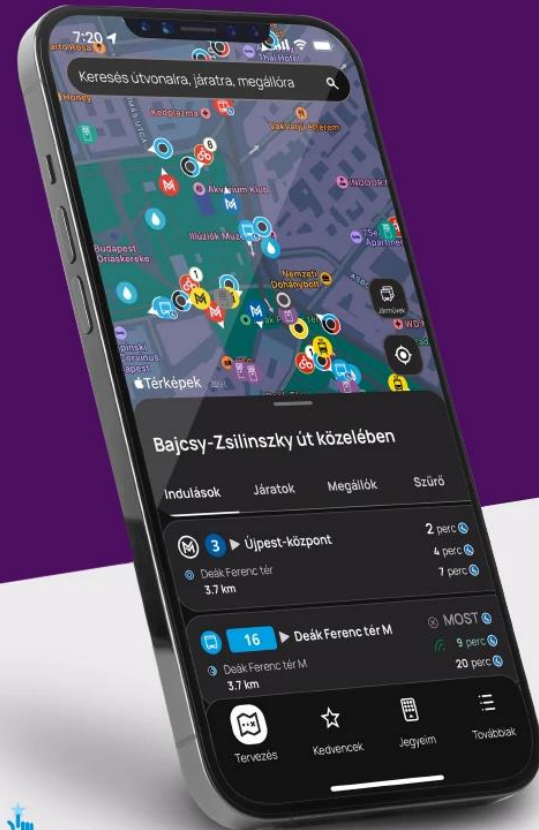
Megállóhelyi menetrendek keresése

A fejlesztéseknek köszönhetően a keresések között, a Menetrend ikonra kattintva elérhető az adott megállóból induló járatok listája és menetrendje.



Alkalmazáson belüli üzenetek

Több menüpontban is megújulnak az applikáción belül elérhető üzenetek, ezzel is gördülékenyebbé téve a jövőben a társaság és az ügyfelek közötti kommunikációt.



A BKK díjnyertes applikációja összesen már több mint **6 millió** letöltéssel büszkélkedhet.



Felhasznált módszertanok, elérhetőségek

Minden forgalmi adat egy helyen: online diagramok a BKK honlapján



BUDAPESTI
KÖZLEKEDÉSI
KÖZPONT



UNIÓS PROJEKTEK



ГРОМАДСЬКИЙ ТРАНСПОРТ У БУДАПЕШТИ

ELÉRHETŐSÉGEK



MENETREND, UTAZÁSTERVEZÉS

JEGYEK ÉS BÉRLETEK

UTAZÁSI INFORMÁCIÓK

FEJLESZTÉSEK

HÍREK

A BKK-RÓL

KARRIER



Utasszámláló szenzorok járművön

A BKK által megrendelt számos közösségi közlekedési jármű utasszámláló szenzorokkal rendelkezik, amelyek az ajtók felett elhelyezkedve számolják a le- és felszálló utasokat.



Útpályába épített hurokdetektorok

A hurokdetektorok közúti útpályába épített forgalomszámláló eszközök, amelyek a felettük elhaladó fémes tárgyát érzékelve megszámlálják az áthaladó járműveket.



Kamerakép-analízis

Egy szoftver segítségével a városban található forgalomfigyelő kamerák felvételeit felhasználva meg tudjuk számolni az áthaladó járműveket, gyalogosokat.



Waze-felhasználói bejelentések

A Waze gyűjti felhasználóinak az applikáció használata során mért átlagos haladási sebességét, és ezeket az adatokat egy publikus, felhőalapú rendszerben tárolja. Ehhez az adatcsomaghoz készítettünk egy aggregálóprogramot, mellyel strukturáltan tudjuk elemezni, vizualizálni ezt az információhalmazt.

- HÍREK
- NEKEM BUDAPEST PODCAST
- A BKK FACEBOOK-OLDALA
- A BKK YOUTUBE-CSATORNÁJA
- [FORGALMI ADATOK, DIAGRAMOK](#)
- BLOG

Keress fel honlapunkon a **[Forgalmi adatok, diagramok](#)** oldalt!



Észrevétel esetén vedd fel velünk a kapcsolatot az alábbi elérhetőségen!

adatkozpont@bkk.hu



Elkötelezettek vagyunk amellyel, hogy a lehető legtöbb információt közérthető formában, ismertető jelleggel publikáljuk. A forgalmi adatokkal kapcsolatos összes információt egy áttekinthető felületen, a [Forgalmi adatok, diagramok](#) oldalon találhatjátok meg a BKK honlapján. A közlekedési riportokon kívül szemléletesen, interaktív diagramokkal mutatjuk be az egyes ágazatok adatait.