














- INTÉZKEDÉSI TERV**
- Kerékpársztráda elvi kialakítások**
-  egyoldali, kétirányú, két haladósáv
 -  egyoldali, kétirányú, három haladósáv
 -  egyoldali, kétirányú, három haladósáv, gyalogos felület
 -  kétoldali, irányhelyes, két-két haladósáv
 -  kétoldali, irányhelyes, egy-egy haladósáv
 -  forgalomcsillapított utca, buszközlekedéssel
 -  gyalogos-kerékpáros zóna
 -  kerékpáros utca
 -  nem szükséges/nem reális az átalakítás

- ALAPTÉRKEPEK**
-  Városhatár
 -  Közig. határon kívüli letakarás
 -  Duna
- Open Street Map alaptérkép



IN04

KERÉKPÁRSZTRÁDA KOMFORTOT SZOLGÁLTATÓ ELVI KIALAKÍTÁSOK