












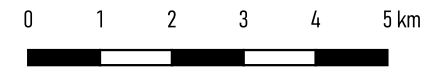
INTÉZKEDÉSI TERV

-  Kiemelt fővárosi főhálózat
- Fővárosi főhálózat**
 -  Jelenleg és távlatban is fővárosi főhálózat
 -  Jelenleg fővárosi, távlatban kerületi főhálózat
- Kerületi főhálózat**
 -  Kerületi főhálózat
- Nem főhálózat**
 -  Egyéb zöldutak
- Forgalomcsillapított övezetek**
 -  Meglévő 30 km/h övezet
 -  Meglévő lakó-pihenő övezet
 -  Javasolt új forgalomcsillapított övezetek

ALAPTÉRKÉPEK

-  Városhatár
-  Közig. határon kívüli letakarás
-  Duna

Open Street Map alaptérkép



IN02

BUDAPEST KERÉKPÁRFORGALMI ALAPHÁLÓZATA

Főhálózat (kiemelt és fővárosi): 810 km; kerületi főhálózat: 440 km; nem főhálózat: kb. 4250 km; mindösszesen: kb. 5500 km