








INTÉZKEDÉSI TERV

-  Kiemelt fővárosi főhálózat
- Fővárosi főhálózat**
-  Jelenleg és távlatban is fővárosi főhálózat
-  Jelenleg fővárosi, távlatban kerületi főhálózat
- Kerületi főhálózat**
-  Kerületi főhálózat

ALAPTÉRKEPEK

-  Városhatár
-  Közig. határon kívüli letakarás
-  Duna
- Open Street Map alaptérkép



IN01

BUDAPEST KERÉKPÁRFORGALMI FŐHÁLÓZATA

Főhálózat (810 km): EuroVelo: 80 km; sztráda: 190 km;
egyéb főhálózat: 540 km
Kerületi főhálózat: 440 km | Mindösszesen: 1 250 km