






**MEGOSZTOTT MIKROMOBILITÁSI SZOLGÁLTATÁSOK**

-  Meglévő Bubi gyűjtőállomások
-  Meglévő és leendő mikromobilitási pontok (2022. aug.)
-  Javasolt Bubi fejlesztési területek

**KERÉKPÁROZÁSBARÁT SZOLGÁLTATÁSOK**

**Meglévő szervizpont, pumpa**

-  Pumpa
-  Szervizpont

**Meglévő kerékpárparkoló**

-  Budapest Közút
-  Open Street Map

**KERÉKPÁROZHATÓ KÖZÚTHÁLÓZAT**











-  Kerékpárforgalmi főhálózat

**ALAPTÉRKÉPEK**

-  Városhatár
-  Duna

**HÁTTÉRADATOK**

Laksűrűség (KSH)

-  0 - 2,5
-  2,5 - 9,2
-  9,2 - 19,9
-  19,9 - 33,1
-  33,1 - 48,4
-  48,4 - 69,1
-  69,1 - 100,2
-  100,2 - 145,3
-  145,3 - 231,9
-  231,9 - 456,6



F13

**BUBI FEJLESZTÉSI JAVASLAT ÉS KERÉKPÁROZÁSBARÁT SZOLGÁLTATÁSOK HELYZETE**