

KERÉKPÁROZHATÓ KÖZÚTHÁLÓZAT




Kerékpárforgalmi főhálózat: szolgáltatási komfortszint célok


-  1
-  2
-  3

Kerékpársztráda nyomvonalak

-  sztrádává alakítás esetén plusz komfort szükséges

ALAPTÉRKÉPEK

-  Városhatár
 -  Közig. határon kívüli letakarás
 -  Duna
- Open Street Map alaptérkép



F07

MINIMÁLIS SZOLGÁLTATÁSI KOMFORTSZINT CÉLKITŰZÉS

A maximális célkitűzés: a teljes közúthálózat (és benne a főhálózat) 1-es szolgáltatási komfortú