








KERÉKPÁRÓZHATÓ KÖZÚTHÁLÓZAT

-  Kerékpárgalmi főhálózat
-  Javasolt új forgalomcsillapított övezetek

Meglévő forgalomcsillapított övezetek

-  30-as övezet
-  Lakó-pihenő övezet

ALAPTÉRKEPEK

-  Városhatár
-  Közig. határon kívüli letakarás
-  Duna

Open Street Map alaptérkép



F05

ALAPHÁLÓZAT FEJLESZTÉSI JAVASLATA

Aktív- és mikromobilitási stratégiához illeszkedve