









KERÉKPÁROZHATÓ KÖZÚHÁLÓZAT

Elméleti maximum főhálózat szolgáltatási komfortszintjei

-  1 | a főhálózati elem elvi kialakítása és műszaki állapota is jó
-  2 | a főhálózati elem elvi kialakítása jó, műszaki állapota javítható
-  3 | a főhálózati elem elvi kialakítása nem jó, jelentős változtatás szükséges
-  4 | a főhálózati elem nem kerékpározható biztonságosan
-  5 | hiányzó/járhatatlan főhálózati elem

ALAPTÉRKÉP

-  Városhatár
-  Közig. határon kívüli letakarás
-  Duna
- Open Street Map alaptérkép



H19

AZ ELMÉLETI MAXIMUM FŐHÁLÓZAT JELENLEGI SZOLGÁLTATÁSI KOMFORTSZINTJEI

Az itt ábrázolt kiinduló adatokat a fejlesztési és az intézkedési munkarészben pontosítottuk.