










KERÉKPÁROZHATÓ KÖZÚTHÁLÓZAT

Elméleti maximum főhálózat létesítménytípusai

-  kerékpárút
-  gyalogos-kerékpáros zóna
-  elválasztott gyalog-kerékpárút
-  elválasztás nélküli gyalog-kerékpárút
-  autókkal közös
-  autókkal közös, csillapított
-  kerékpársáv
-  nyitott kerékpársáv
-  busz-kerékpársáv
-  burkolatlan/hiányzó/járhatatlan/egyéb

ALAPTÉRKÉP

-  Városhatár
 -  Közig. határon kívüli letakarás
 -  Duna
- Open Street Map alaptérkép



H16

AZ ELMÉLETI MAXIMUM FŐHÁLÓZAT JELENLEGI LÉTESÍTMÉNYTÍPUSAI

Az hasonló jellegű létesítményeket (kerékpárút, kerékpársáv stb.) azonos jelkulccsal jelöltük.