




KERÉKPÁROZHATÓ KÖZÚTHÁLÓZAT




— Településszerkezeti terv kerékpárforgalmi főhálózati elemei másol

LEHETŐSÉGEK

Területfejlesztési potenciál

-  jelentős
-  kismértékű
-  kialakult beépítés

ALAPTÉRKÉP

-  Városhatár
-  Közig. határon kívüli letakarás
-  Duna

0 1 2 3 4 5 km

H14

TERÜLETFEJLESZTÉSI LEHETŐSÉGEK

BFVT adatszolgáltatása alapján