






KERÉKPÁROZHATÓ KÖZÚTHÁLÓZAT
 — Településszerkezeti terv kerékpárforgalmi főhálózati elemei másol









AKADÁLYOK

-  Pontszerű akadályok




Vonalas akadályok (autópálya, vasút, vízfolyás)

-  vasúti vágány
-  autópálya
-  nagyobb vízfolyás
-  Nagy kiterjedésű, átjárhatatlan területek

Domborzati viszonyok (EFM)

-  0 - 12
-  12 - 20
-  20 - 30
-  30 - 40
-  69 - 103
-  103 - 155
-  155 - 216
-  216 - 313

ALAPTÉRKÉP

-  Városhatár
-  Közig. határon kívüli letakarás
-  Duna



KERÉKPÁROZÁSRA HATÓ FÖLDRAJZI ÉS ÉPÍTETT AKADÁLYOK