

2023. márciusi közlekedési riport

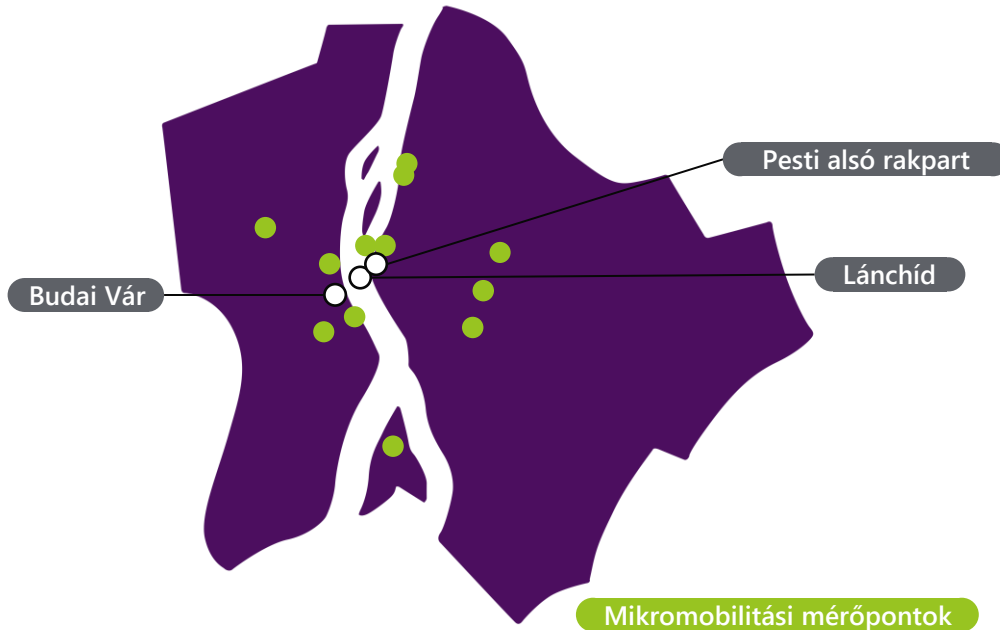




Márciusi kiemelt mérési helyszínek

Folyamatos adatgyűjtés és -elemzés a BKK-nál

A BKK továbbra is változatlanul gyűjti és elemzi az adatokat a fővárosban elérhető közlekedési módokról. Márciusi riportunk komplex elemzése immár hagyományosan a Lánchídon áthaladó forgalommal foglalkozik. Külön elemzést szentelünk a Lánchídon áthaladó autóbuszok menetrendi változásainak, illetve a Budai Vár autóbuszos forgalmának. Március közepétől hétfőenként megnyílt a belvárosi Pesti alsó rakpart a gyalog és a mikromobilitási eszközzel közlekedők előtt. Ezeket a hétfővégeket folyamatosan monitorozzuk; az érdekességekről a jövőben is beszámolunk.



Adataalapú döntések

A BKK adatelemzői egész évben gyűjtik és értékelik a fővárosi forgalommal kapcsolatos valamennyi ágazat (aktív, egyéni, közösségi) adatait, hogy azok segítségével működtessük és szervezzük a fővárosi közlekedés rendszerét, valamint felelősen döntsünk a fejlesztéseinkről és a közlekedést érintő változtatásokról annak érdekében, hogy szolgáltatásaink színvonala a lehető legmagasabb legyen.

Akkor dönthetünk megalapozottan a különböző beavatkozásokról – például a sűrűbb közlekedésről, a menetrendi változásokról vagy a hálózati módosításokról –, ha minél több forgalmi adat áll a rendelkezésünkre.

Egy-egy bevezetett változás, fejlesztés után is folyamatosan figyeljük azok hatásait, hogy az esetleges korrekciókról helyesen döntsünk.

Kíváncsi vagy, hogyan gyűjtjük a forgalmi adatokat? Olvasd el [blogunkban!](#)



A Lánchíd komplex forgalma 2023. március 28-án, kedden


Átlépte a 20 ezer főt a hídon naponta áthaladók száma

2023. március 28-án teljes körű forgalom-számlálást végeztünk a Lánchídon mindkét irányban kamerakép-analízissel. A márciusban mért

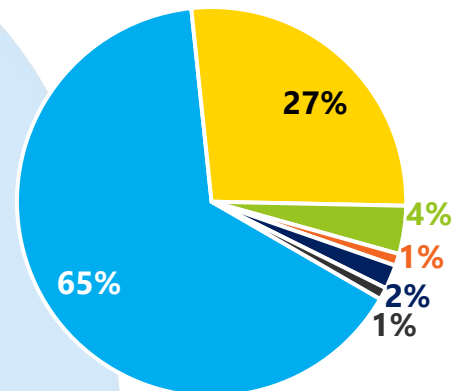
forgalom **14%**-

kal növekedett a 2023. februári értékhez képest. Márciusban az áthaladók mintegy kétharmadát a közösségi közlekedéssel utazók adták. Jelentősen nőtt az elmúlt hónapoz mérten az elektromos rollerrel és a motorkerékpárral áthaladók száma is, ami a kellemesebb idővel magyarázható.

Összes áthaladó
22 000 fő



A Lánchíd forgalmának megoszlása mindkét irányban [fő] 2023. 03. 28.



Jelmagyarázat

- közösségi közlekedéssel, autóbusszal utazó
- TAXI taxival utazó*
- kerékpárral közlekedő
- rollerrel közlekedő
- motorral közlekedő
- egyéb gépjárművel közlekedő** pl. hatóságok, közszolgálatok

*: 1,7 fő/jármű átlagos értékkel számolva

***: 1,3 fő/jármű átlagos értékkel számolva

Pest

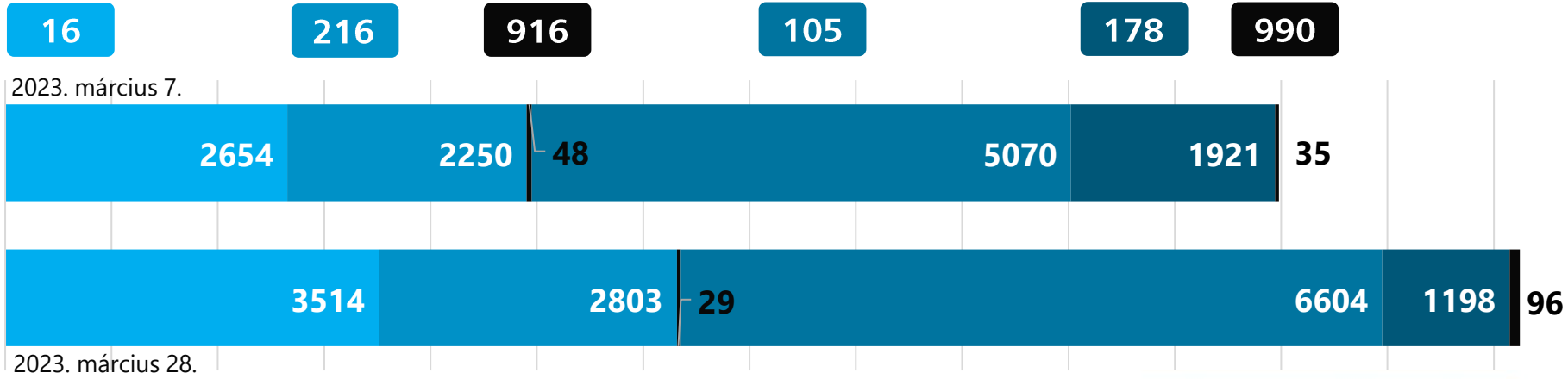
183 fő 265 fő 99 fő 428 fő 3 203 fő 7 074 fő 7 170 fő 2 793 fő 382 fő 63 fő 239 fő 129 fő



A Lánchíd közösségi közlekedésének növekvő utasforgalma

Sűrűbben jár a 105-ös busz, és a 178-as busz is segít átjutni a hídon

A 16-os, 216-os, 916-os, 105-ös, 178-as és 990-es autóbuszok utasszámai a Lánchíd keresztmetszetén [fő/nap]



Folyamatosan növekszik a Lánchídon közösségi közlekedéssel átkelők száma: a 2022. decemberi 11 500-ról márciusra bő 10 százalékkal, 13 000 fölé nőtt a napi utasforgalom, ami a tavasz beköszöntével, valamint a turistaforgalom bővülésével várhatóan tovább erősödik. A forgalom növekedése miatt a BKK növelte a hídon áthaladó buszjáratok számát. Március 20-tól, hétfőtől új közlekedési rendet vezettünk be, ezért megvizsgáltuk az azt megelőző és az azt követő időszakok utasforgalmi adatait. A változás után tovább nőtt az érintett buszok összforgalma. A 105-ös és a 178-as járat változásával ugyanakkor a forgalom jelentősen átrendeződött a két vonal között.

Korábbi forgalmi rend

11 978 fő

2023. március 7.

Új forgalmi rend

14 244 fő

2023. március 28.

A közösségi közlekedés kapacitása a Lánchídon

50%-kal nőtt a

felújítás előtti időszakhoz képest



Sűrűbben jár a 105-ös busz és a 178-as busz is segíti az átjutást a Lánchídon



A 16-os és a 216-os autóbusz utasforgalma a Budai Várnegyedben

Hétköznap és hétvégén is népszerűek a várban közlekedő buszok



Az I. kerületben található Budai Várnegyed az UNESCO világörökség része, a belföldi és külföldi turizmus kiemelt célpontja Budapesten. A BKK több autó busszal segíti a térség kényelmes megközelítését közösségi közlekedéssel. A 16-os és a 216-os autóbusz a Deák Ferenc tér és Széll Kálmán tér, illetve a Dísz tér között teremt – a Lánchídon áthaladva – gyors és közvetlen kapcsolatot a belváros és Buda között.

Általánosságban elmondható, hogy a közösségi közlekedési ágazat utasforgalma a hivatásforgalom miatt a hétköznapokon magasabb a hétvégi értékeknél, de a budai Vár különleges helyzete miatt ez a törvényszerűség nem áll fenn. A Budai Várnegyedben közlekedő 16-os és 216-os autóbusz hétköznap és hétvégi utasforgalmi adatait összehasonlítva nincsen jelentős különbség a két naptípus között, ami a magas turisztikai forgalommal magyarázható.



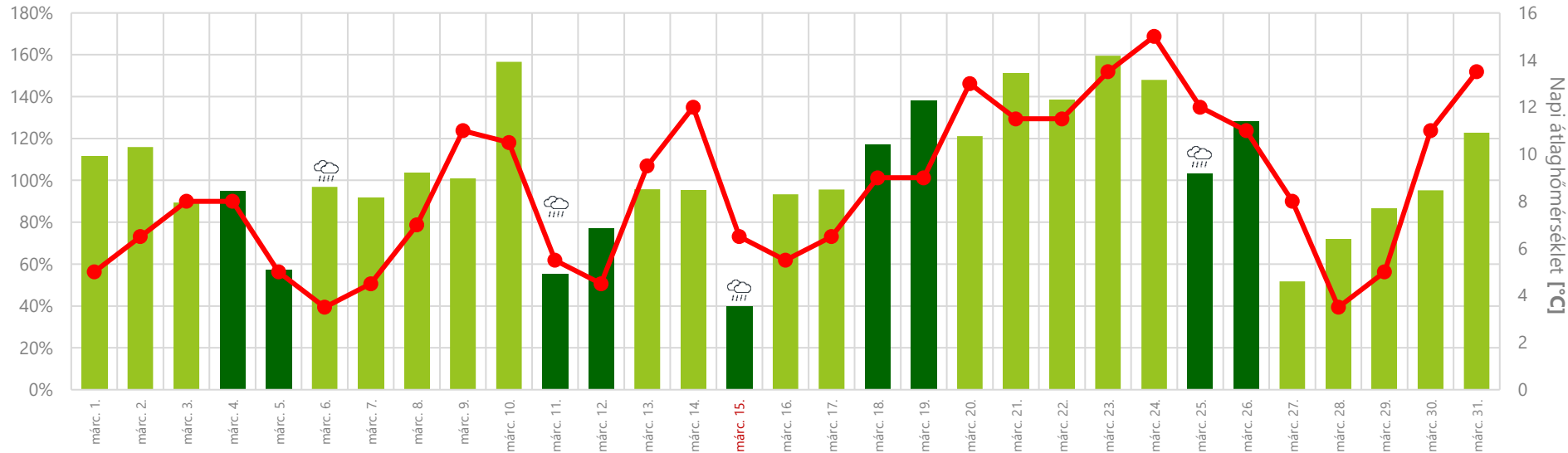
A mikromobilitási forgalom alakulása 2023. március

A jó idő beköszöntével növekszik az áthaladók száma

Jelenleg 12 helyszínről állnak rendelkezésre naponta frissülő, mérőműszeres mikromobilitási adatok. A mérési helyszínek száma ütemezetten bővül annak érdekében, hogy jobban megismerjük Budapest mikromobilitási forgalmát.

Az egyes napok mikromobilitási forgalmának aránya 2023. márciusban

A 2022. év átlagos márciusi napi értékéhez (munkanap és munkaszüneti nap) viszonyítva napi bontásban [%]



Jelenlegi mérőhelyszínek: Bem tér; Árpád híd; Weiss Manfréd út; Hungária körút; Üllői út (belváros felé); Műgyetem rakpart; Jászai Mari tér; Bartók Béla út (városhatár felé); Margit híd; Népfürdő utca; Budagyöngye; Fogarasi út.

Ebben a hónapban munkanapokon átlagosan 9%-kal többen, míg munkaszüneti napokon 10%-kal kevesebben haladtak át a 12 mérőhelyszínen 2022 azonos időszakához képest, ami az összes áthaladót tekintve 3%-os növekedést jelent. Tavaly a március 15-ei ünnepnapon kiugró volt a forgalom a vizsgált mérőpontokon, azonban 2023-ban a kedvezőtlen időjárás miatt ez érték jelentősen visszaesett. Azonban a jó idő beköszöntével, március 18-ától mind a hétvégi, mind a hétköznapi forgalom megugrott.

Az összes áthaladó a 12 mérési helyszínen **márciusban:**

531 235 fő



A MOL Bubi márciusi hónapja számokban

Töretlen a MOL Bubi népszerűsége

Márciusban a MOL Bubival mintegy

212 ezer

utazás történt, naponta átlagosan 6855. A MOL Bubi tavaly

márciusi forgalmához képest

39%

-kal nőtt az utazások száma ebben a hónapban.



TÁRSADALMI ÉS KÖRNYEZETI HASZNOK*

Megspórolt CO₂-kibocsátás

67 tonna

Üzemanyag-megtakarítás**

29 ezer liter

Társadalmi haszon

61 millió Ft

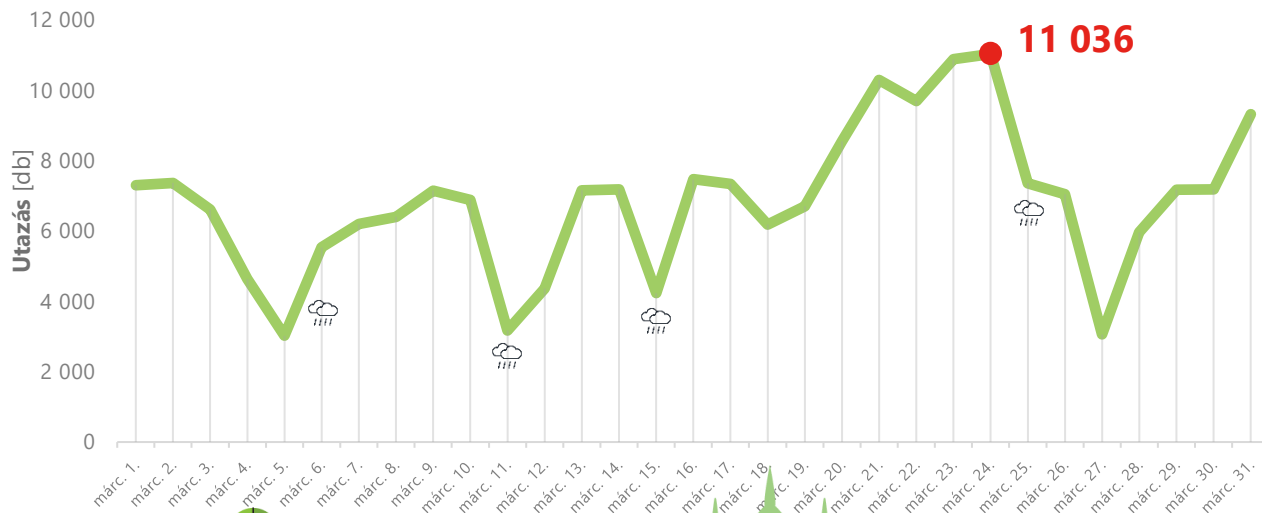


MEGTETT ÖSSZES TÁVOLSÁG

425 022 km



MOL Bubi utazások száma márciusban



*A környezeti hasznok tartalmazzák az egészségügyi hasznokat, az utazási időt, valamint az üzemanyag-megtakarítást és a környezeti hasznokat.

**7 literes fogyasztással számolva

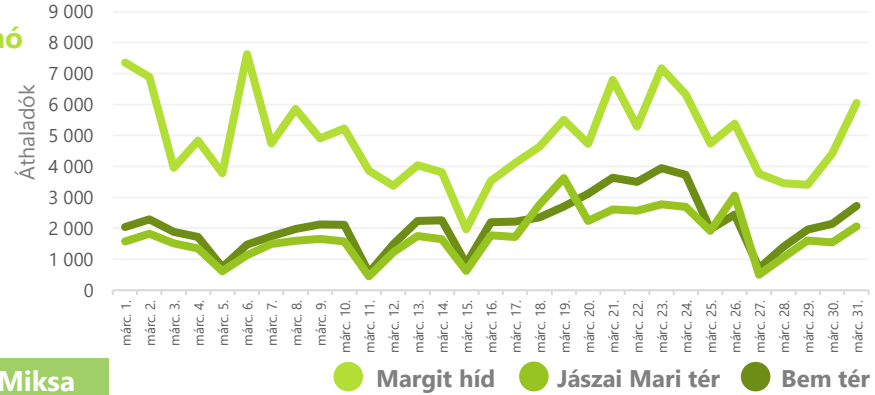


A budai és pesti rakpart mikromobilitási forgalma márciusban

Kiemelten vizsgáljuk a Duna-part mikromobilitási forgalmát



A mikromobilitási mérőeszközökön áthaladók száma [fő]



A budai rakparton futó kerékpárút a főváros fontos főhálózati eleme, ami a Duna-parton összeköttetést biztosít Észak- és Dél-Buda között. Míg a folyó budai partján viszonylag kényelmesebb és vonzóbb a lehetőség, addig a pesti rakparton nincsen hosszabb elkülönített, összefüggő útvonal a kerékpározásra. Ezt is pótolva az elmúlt években a városvezetés időszakosan, hétfőként megnyitotta a rakpartot.

A márciusi adatok alapján a vizsgált MOL Bubi gyűjtőállomások forgalma a februári értékekhez képest

60%-kal emelkedett, addig a kerékpárforgalmi mérőpontokon áthaladók száma **92%**-kal nőtt.



2023-ban is folytatódik a pesti rakpart időszakos, hétfégi megnyitása


Továbbra is népszerű a megnyitás a mozogni és kikapcsolódni vágyók előtt

2022. 10. 02., vasárnap



A Pesti alsó rakpart forgalmi megoszlása a Petőfi térnél a **megnyitása idején vasárnap**, 2022. 10. 02-án 10:00–12:00 és 14:00–16:00 között

2023. 03. 19., vasárnap



A Pesti alsó rakpart forgalmi megoszlása a Petőfi térnél a **megnyitása idején vasárnap**, 2023. 03. 19-én 10:00–12:00 és 14:00–16:00 között

2023. március 18-i hétvégén újra megnyílt a pesti belvárosi alsó rakpart a budapestiek és az idelátogatók számára, így a pihenni vagy mozogni vágyók a vízpart közvetlen közelében kapcsolódhatnak ki. A BKK folyamatosan figyelemmel kíséri a megváltozott forgalmi rend hatásait. 2023-

ban az első hétvégén szombaton és vasárnap összesen **26 308 fő** haladt át csak az Erzsébet híd pesti hídfőnél kijelölt keresztmetszetén! Az idei első vasárnap csúcsidőszakaiban valamennyi közlekedési ágazat forgalma nőtt a tavalyi utolsó rakpartmegnyitás vasárnapjához képest.

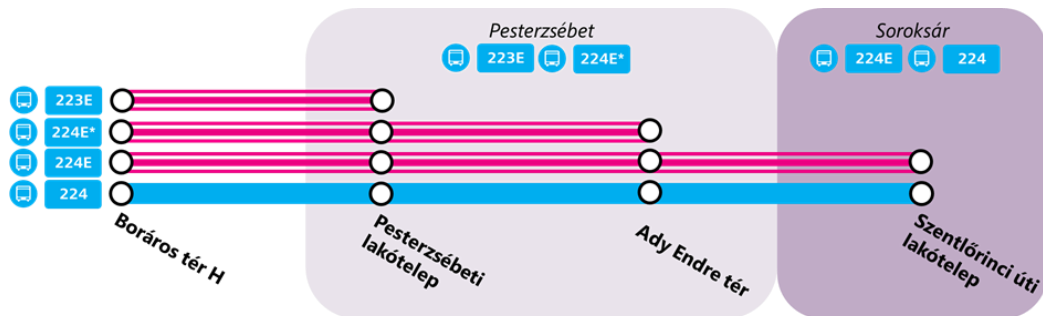


Márciusi hálózati változások Dél-Pesten

Új közlekedési rendet vezettünk be több ütemben

A BKK társadalmi egyeztetést tartott az M3-as metró felújítása utáni dél-pesti közlekedési hálózatról, melynek kiértékelése és bevezetése az elmúlt időszakban megtörtént.

Több mint **700** kitöltő



Új viszonylatjelzések



Munkanapokon a reggeli csúcsidőszakban az Ady Endre tértől is indulnak 224E jelzésű buszok a Boráros tér irányába.

92%

támogatta a 23-as, 23E és a 223M busz módosítását.

86%

támogatta a 68-as és 199-es busz módosítását.

94%

támogatta a 132E buszok útvonal-módosítását.

További részletes információkért kattints [ide](#).

Az M3-as metró teljes szakaszának március 20-i átadásával párhuzamosan, az utasigényekhez igazodva több ütemben átalakult Dél-Pest közösségi közlekedési hálózata. A 23-as autóbuszok 224-es jelzéssel meghosszabbított útvonalon a Szentlőrinci úti lakótelepig közlekednek, a 23E gyorsjáratok pedig 223E jelzéssel változatlanul a Boráros tér H és a Pesterzsébeti lakótelep között biztosítanak gyors kapcsolatot. 224E jelzéssel továbbra is közlekedik gyorsjárat a Szentlőrinci úti lakótelep és a Boráros tér felé, valamint az utasok kérésére megmarad az Alacskai úti lakótelep és a Boráros tér közötti gyorsjárat – immár csuklós járművekkel – 255E jelzéssel. A 132E hosszabb útvonalon, a Szent Lőrinc-telepig jár, a 98E busz pedig Kőbánya-Kispest M felé megáll a Csaba utcánál is. A 199-es autóbusz helyett az Akadémiaújtelep–Kőbánya-Kispest M–Kispest, Vas Gereben utca között a Vas Gereben utcán, illetve a Hofherr Albert utcán keresztül közlekedő 268-as jelzésű buszokkal, valamint a Határ út M felől sűrűbben közlekedő 194-es jelzésű járatokkal lehet Kispest ezen térségeit elérni. A 98E jelzésű gyorsjárat Kőbánya-Kispest M felé megáll a Csaba utcánál is, a 182A és 217E járat pedig a hétköznapi csúcsidőszakokban továbbra is közlekedik.



Kiemelt esemény: az M3-as metró újra a teljes vonalon jár

Végéhez közeledik a metró öt és fél éve tartó felújítása

FELÚJÍTÁS ELŐTT



FELÚJÍTÁS UTÁN



Március 20., hétfő délutántól az M3-as metró újra a teljes vonalon, Kőbánya-Kispest és Újpest-központ között jár.

Az M3-as metró felújítása 2017 őszén kezdődött. Az öt és fél éve tartó rekonstrukció során teljesen megújult a metróvonal infrastruktúrája: többek között új vágányokat és kitérőket építettek be, kicserélték a biztosítóberendezéseket, és szigetelték az alagutakat is.

A felújítás során minden állomás és megálló új külsőt és belsőt kapott, valamint nagy hangsúlyt fektetnek az akadálymentesítésre is. Ennek keretében lifteket és ferde pályás felvonókat építettek be, hogy a mozgásukban korlátozottak is tudják használni a metró, illetve taktilis jelekkel segítik a látásukban korlátozottak közlekedését.

Az ország legforgalmasabb vasútvonalának számító M3-as metró felújítása 2023 májusában a Nagyvárad tér és a Lehel tér állomások megnyitásával fejeződik be. Ekkortól már mindennap a teljes vonalon közlekednek a szerelvények, és az összes állomást használhatják az utasok. A rekonstrukció befejezése után szinte vadonatúj metróvonalat kapnak vissza a budapestiek és a fővárosba látogatók.





Még több adat

Minden forgalmi adat egy helyen: online diagramok a BKK honlapján



BUDAPESTI
KÖZLEKEDÉSI
KÖZPONT



UNIÓS PROJEKTEK



ГРОМАДСЬКИЙ ТРАНСПОРТ У БУДАПЕШТИ

ELÉRHETŐSÉGEK



BLOG

HU

MENETREND, UTAZÁSTERVEZÉS

JEGYEK ÉS BÉRLETEK

UTAZÁSI INFORMÁCIÓK

FEJLESZTÉSEK

HÍREK

A BKK-RÓL

KARRIER

A közlekedést érintő változtatásokhoz folyamatos és átfogó adatgyűjtés, illetve azok elemzése szükséges, hogy működtetni és szervezni tudjuk a főváros közlekedési rendszerét, felelősen döntsünk a fejlesztéseinkről. Elkötelezettek vagyunk amellett, hogy a lehető legtöbb információt közérthető formában, ismertető jelleggel publikáljuk. A forgalmi adatokkal kapcsolatos összes információt egy új, áttekinthető felületen, a [Forgalmi adatok, diagramok oldalon](#) találhatjátok meg a BKK honlapján. A közlekedési riportok mellett szemléletesen, interaktív diagramokkal mutatjuk be az egyes ágazatok adatait.

- HÍREK
- NEKEM BUDAPEST PODCAST
- A BKK FACEBOOK-OLDALA
- A BKK YOUTUBE-CSATORNÁJA
- FORGALMI ADATOK, DIAGRAMOK**
- BLOG



Autóbuszvonalak összesített adatai



Kerékpáros mérőpontok adatai



MOL Bubi utazásszám



A Bartók Béla út forgalmi adatai



Közúti forgalmi naptár



Budapest torlódási adatai